

Ein schöner Tag

im Rhein-Neckar-Kreis





Ein schöner Tag im Rhein-Neckar-Kreis

Dein Kompass durchs Wunderland

**Komm, wir
verlieren uns
im Tag!**

4-15

Bergstraße & Odenwald

Mit fantastischen Weitblicken
und interessanten Einblicken

22-33

Kraichgau & Kleiner Odenwald

Erholungsreisen
im Hügelland

16-21

Neckartal

Aussichtsreiche Perlen
und Burgenromantik

34-43

Ober rheinebene

Wo das Wasser glitzert,
Wasserspiele verzaubern und
Motorenherzen höher
schlagen



Reisebüchlein Rhein-Neckar

Dein Urlaubsbegleiter vor Ort



Erlebe die Vielfalt
unserer Region



Entdecke Neues!

Grüne Oasen

Im Blütenmeer versinken

Wenn die Natur an der Bergstraße aufblüht, wird jeder Schritt zum Fest für die Sinne. Der Bergsträßer Blütenweg führt auf gut 80 Kilometern von Darmstadt bis Heidelberg, ein gelbes „B“ weist den Weg. Ob als Tagesetappe von Laudenbach bis Weinheim oder als gemütlicher Spaziergang zwischen Dossenheim und Schriesheim – hier kannst du die Landschaft atmen sehen und den Alltag hinter dir lassen.

In Weinheim erwartet dich mit dem Hermannshof ein Garten voller Jahreszeiten. Auf 2,3 Hektar blüht immer etwas – von den allerersten Krokussen bis zu glühenden Stauden im Herbst. Bei Führungen teilen Gartenprofis ihr Wissen, und wer mag, nimmt neue Ideen für Zuhause mit.

Die Zweiburgenstadt selbst gleicht einem grünen Mosaik aus Parks und Gärten: dem englisch anmutenden Schlosspark, dem experimentierfreudigen Hermannshof und dem exotischen Baumparadies des Exoten-

walds. Im Kleinen Schlosspark wächst sogar eine der größten Libanon-Zedern Deutschlands.

Ein Stück weiter südlich entfaltet sich im Schwetzingen Schlosspark ein Schauspiel von beinahe japanischer Perfektion: Wenn die Zierkirschen vor der Moschee erblühen, verwandelt sich der Garten in ein rosafarbenes Wunder. Weil der Zauber nur zehn bis vierzehn Tage währt, zeigt das Blühbarometer online den perfekten Zeitpunkt für deinen Besuch.

Info ÖPNV



Die ÖPNV-Strecke von Heidelberg nach Laudenbach (Bergstraße) ist gut mit der Regionalbahn (RB) über Ladenburg, Weinheim, Hemsbach zu erreichen. Die Stadtbahnlinie 5 der OEG/RNV verbindet u.a. Weinheim mit den Orten Dossenheim, Schriesheim, Großsachsen und Leutershausen bis nach Heidelberg. Es besteht eine regelmäßige RB-Verbindung Weinheim – Schwetzingen. Die Buslinie 632 verbindet Laudenbach mit Weinheim.

Allgemeine Info



Wer noch tiefer eintauchen will, folgt der Broschüre „GartenpfORTE“ der Metropolregion Rhein-Neckar – sie führt zu zehn idyllischen Gartenjuwelen und kann kostenfrei unter kulturbuero@m-r-n.de bestellt werden.

Gut zu wissen



- Das jährliche Blütenwegfest an der Bergstraße im Frühjahr ist ein Highlight. Mit vielen Genuss- und Informationsständen entlang der Strecke. Die Streckenabschnitte mit Festaktivitäten wechseln von Jahr zu Jahr.
- Im Rosarium im Herzogenriedpark Mannheim in Rosen baden – im „Ländle“ die größte Rosensammlung
- Rhododendrenblüte im Stadtwald Heidelberg – ein buntes Farbenmeer
- Blühende Streuobstwiesen und Rapsfelder im Kraichgauer Hügelland rund um Sinsheim und Angelbachtal, immer ein Genuss



Tipps für einen schönen Tag



Wanderweg Blütenweg entlang der Bergstraße, ca. 80 km von Darmstadt bis Heidelberg über Weinheim



Eine der größten Libanon-Zedern Deutschlands steht im Kleinen Schlosspark in Weinheim



Rucksackverpflegung eingepackt und in der blühenden Natur genießen



Zahlreiche Lokale in den Bergsträßer Orten und in Schwetzingen



Hermannshof, Babostraße 5, 69469 Weinheim



Im Schwetzingen Schlossgarten an der Moschee zur Kirschblütenzeit



mehr entdecken





Mit der Familie: Monster, Ritter und Exoten in Weinheim

Ein Tag voller Abenteuer zwischen Burg, Wald und Altstadt

Weinheim ist wie gemacht für kleine Entdecker: kompakt, grün und voller Geschichten. Alles liegt nah beieinander, doch wer diesen Tag richtig auskosten will, sollte gutes Schuhwerk schnüren und eine Wasserflasche dabei haben – hier wird gelaufen, gestaunt und gelacht.

Los geht's auf dem Weinheimer Marktplatz: Zwischen Fachwerk und japanischen Schnurbäumen lässt sich beim Frühstück das bunte Treiben beobachten. Dann führt der Weg hinauf zur Burgruine Windeck, der zweitältesten Burg an der Bergstraße. Unterwegs warten Maus, Fuchs, Eule, Schlange und ein hölzerner Gruffelo mit feurigen Augen und knotigen Knien. Ein beliebtes Fotomotiv und der perfekte Pausenpunkt,

bevor es weiter bergauf geht. Etwa 45 Minuten dauert der Aufstieg – mit kleinen Kindern vielleicht etwas länger.

Oben auf der Burg dürfen Ritterträume wahr werden. Kinder stürmen durch alte Mauern, suchen nach dem sagenhaften Schatz unter dem Turm und klettern hinauf zur Aussichtsplattform. Während sie toben, genießen Eltern den Blick über Weinheim und das



Tal. Danach lockt der Biergarten mit kühler Erfrischung – sofern geöffnet, ein kurzer Check vorab lohnt sich.

Zurück in der Stadt startet am Museum mit den grünen Fensterläden die Weinheim-Rallye – eine Stadtrunde voller Rätsel und Entdeckungen für die ganze Familie. Die Fragebögen gibt's in der Tourist Information oder online unter weinheim.de. Nach etwa 90 Minuten ist der Kopf voll Wissen –

Info ÖPNV



Weinheim ist am Fernverkehr über den Hauptbahnhof (ICE/IC) gut angebunden; Regionalverkehr: Main-Neckar-Bahn und Weschnitztalbahn; RNV-Linie 5 (OEG) für die lokale Anbindung sowie zahlreiche Stadt- und Regionalbuslinien am zentralen Omnibusbahnhof (ZOB).

Allgemeine Info



- Für Abkühlung sorgen das Strandbad Waidsee und das Miramar
- Schlosshof mit Minigolfplatz und schön gelegenen Kiosk. Ein Highlight für Jung und Alt,

Gut zu wissen



- Stadttourismus, Marktplatz 1 (Altes Rathaus), 69469 Weinheim – hier noch weitere Infos abholen wie zum Beispiel die Unterlagen für die Stadt-Rallye. Diese kann auch im Vorfeld ausgedruckt werden.
- Der bekannten Krimi-Autorin und Weinheimerin Ingrid Noll wurde ein literarischer Lehrpfad gewidmet. Der Weg beginnt und endet am Alten Rathaus am Marktplatz, dann nur noch dem roten Hahn folgen.
- Mit der ZeigMal-App kannst du auf spannende Entdeckungsreise gehen.

und vielleicht die Hand voll Eis vom Marktplatz.

Am Nachmittag wartet der Exotenwald, wo Mammutbäume, Gingkos und Andentannen Schatten spenden. Auf dem Abenteuerspielplatz toben Kinder durch Holzlandschaften, während die Actionbound-App mit Quizfragen zu Baumriesen und Pflanzenwundern begeistert. Zwei Stunden verfliegen hier im Nu – bis der Tag gemütlich auf dem Marktplatz endet, beim Abendessen unter den alten Bäumen, wo Geschichten von Rittern, Monstern und Wichteln weiterleben.

Tipps für einen schönen Tag



Gruffelo Pfad zur Burgruine Windeck



Exotenwald Weinheim mit Actionbound App



Burgruine Windeck mit Biergarten, Alter Burgweg 2, 69469 Weinheim



Burg Wachenburg, 69469 Weinheim



Zahlreiche Restaurants in der Altstadt



Historische Altstadt mit Gerberbachviertel



mehr entdecken

Ein aktiver Tag in Ladenburg

Geschichte, Bewegung und Genuss am Neckar

Zwischen Fachwerk und Fluss, Geschichte und Gegenwart: Ladenburg verbindet römisches Erbe, Automobiltradition und pure Lebensfreude. Die Römerstadt am Neckar ist wie geschaffen für einen Tag voller Entdeckungen – mit Kultur, Bewegung und Momenten, die nach Sommer schmecken.

Los geht's am Wasserturm – hier, direkt am Neckarufer, liegt der Ladenburger Strand. Wenn die Sonne glitzert, weht Urlaubsstimmung wie am Meer. Nur wenige Schritte weiter erzählt das Automuseum Dr. Carl Benz in der historischen Fabrikhalle vom Pioniergeist der Mobilität. Alte Mercedes-Modelle, AVUS-Rennwagen und Formel-1-Boliden machen Geschichte greifbar. Wer lieber tiefer in die Antike eintaucht, entdeckt im Lobdengau-Museum römische Funde und das einstige Kastell von Lopodunum – ergänzt durch den stimmungsvollen Römergarten im Freien.

Zurück im Heute lockt der historische Marktplatz mit Cafés und Gasthäusern. Oder du packst dein Picknick aus und suchst dir ein stilles Plätzchen auf der Neckarwiese. Von dort sind es nur wenige

Schritte bis zum Freibad, zur Minigolfanlage oder zur Paddelstation Kanu & SUP, wo du auf dem Wasser ins Abenteuer starten kannst. Auch Kinder kommen auf ihre Kosten: Im Skatepark mit Pumptrack, am Wasserspielplatz am Kanzelbach oder im Erlebnisland Hegehof, wo jedes Jahr ein neues Maislabyrinth wächst.

Und wenn das Wetter mal Pause macht? Dann wartet in der Jump4All-Halle das nächste Abenteuer – mit Sprungtürmen, Trampolinen und ganz viel Leichtigkeit.

Zum Ausklang schlenderst du durch die Gassen der Altstadt – vorbei an Fachwerk, Kopfsteinpflaster und leuchtenden Fenstern. Vielleicht endet der Tag mit einem Eis, vielleicht mit einem Glas Wein. In Ladenburg ist beides gleich schön.



Info ÖPNV



Der Bahnhof Ladenburg bietet eine direkte Anbindung an Heidelberg und Mannheim per Nahverkehrszug (S-Bahn), die Linien RB67, RB68 sowie der Bus 67 fahren vom Bahnhofsvorplatz ab. Die Bahnhöfe Heidelberg Hbf und Mannheim Hbf sind etwa 10 km entfernt. Die VRN Buslinie 628 ist eine wichtige Verbindung von Ladenburg, beispielsweise nach Heidelberg und Mannheim.

Allgemeine Info



- Der Grüne Ring in Ladenburg ist eine prämierte großzügige Grünanlage. Sie zieht sich am Neckar entlang und bindet die historische Altstadt harmonisch mit ein.
- Das Weingut Rosenhof in Ladenburg mit Weinbauregion Badische Bergstraße bietet Weinverkostungen & Verkauf an
- Der Gutshof Ladenburg ist als besondere Event-Location überregional bekannt
- Die Neckar-Fähre verbindet seit über 500 Jahren Neckarhausen und Ladenburg

Gut zu wissen



- Die Tourist Info in der Stadtbibliothek Ladenburg, Hauptstraße 8, 68526 Ladenburg gibt viele Tipps
- Der Gartenpark Huben mit den überregional bekannten Events wie Ladenburger Gartenlust und Ladenburger Adventslust und seinem gemütlichen Café Huben ist für alle Pflanzenliebhaber ein Muss
- Die Gästeführerinnen und Gästeführer des Heimatbundes Ladenburg bieten ganzjährig zahlreiche spannende Stadt- und Themenführungen an
- Der zertifizierte Fernradweg Neckartalradweg führt durch Ladenburg

Tipps für einen schönen Tag



Freibad, Minigolfanlage, Ladenburger Skatepark, Wasserspielplatz am Kanzelbach – Grüner Ring in Ladenburg



Kanu & SUP Ladenburg, Neckarstraße 60 (gegenüber Parkplatz P2), 68526 Ladenburg



Jump4All Ladenburg, Industriestraße 5, 68526 Ladenburg



Hegehof Spargel- und Erdbeerhof, Neuzeilsheim 19, 68526 Ladenburg; mit Maislabyrinth in den Sommermonaten



In der Ladenburger Altstadt gibt es von der Imbissbude bis zum Restaurant eine reiche Auswahl



Picknicken auf der Neckarwiese ausdrücklich erlaubt



Automuseum Dr. Carl Benz, Ilvesheimer Str. 26, 68526 Ladenburg



Lobdengau-Museum, Amtshof 1, 68526 Ladenburg

mehr entdecken



Unterirdisch gut

Geschichte, Bewegung und Genuss am Neckar

Es riecht nach Stein, Geschichte und Abenteuer: Von April bis Oktober öffnet das Besucherbergwerk Schriesheim jeden Sonn- und Feiertag seine Tore.

Zwischen 11 und 16 Uhr führen sachkundige Guides durch die kühlen Stollen – rund eine Stunde dauert der Weg in die Tiefe, vorbei an engen Gängen, glitzernden Gesteinsadern und Spuren vergangener Jahrhunderte. Schon im 15. Jahrhundert suchten Bergleute hier nach Silber, später nach Eisen- und Kupfervitriol – und hinterließen ein faszinierendes Labyrinth unter der Erde.

Wer wieder ans Tageslicht tritt, spürt das Bedürfnis nach Weite – und findet sie auf dem rund 45-minütigen Wanderweg zur Spatschlucht. Zwischen den bis zu zehn Meter hohen Felswänden wird man plötzlich ganz klein: ein kurzer, aber eindrucksvoller Spaziergang durch ein Stück Erdschichte. Der Name stammt übrigens nicht vom Spaten, sondern vom nahegelegenen Wilhelmstollen, in dem einst Schwespat abgebaut wurde.



Schriesheim

Zurück im Grünen lockt das Naturfreundehaus Schriesheim zu einer wohlverdienten Pause. Auf der Sonnenterrasse oder der Liegewiese schmecken Hausmannskost und Limo doppelt so gut, während Kinder auf dem Spielplatz mit Karussell und Tischtennisplatten toben. So endet der Tag, wie er begonnen hat – mit Neugier, Entdeckersfreude und einer Portion Erdverbundenheit.

Info ÖPNV



- Die Stadtbahnlinie 5 ist eine Ringbahn des Verkehrsverbundes Rhein-Neckar und verbindet Mannheim und Heidelberg. Mit der Linie 5 geht es auch zum Schriesheimer Bahnhof. Von da an ist es eine knappe halbe Stunde zu Fuß in die Talstraße 157 oder mit dem Bus der Linie 628 zur Haltestelle Edelstein, um das Besucherbergwerk zu erreichen
- Von der Bushaltestelle Weites Tal bringt die Buslinie 628 die müden Wanderer zurück zum Schriesheimer Bahnhof.

Allgemeine Info



Achtung: Im Innern des Bergwerks ist es mit ca. 12 Grad Celsius ziemlich kühl, auch im Hochsommer empfiehlt es sich also, wärmere Kleidung zumindest im Gepäck zu haben.

Gut zu wissen



- Über die Naturparke Geo-Naturpark Bergstraße Odenwald und Naturpark Neckartal-Odenwald werden sehr gute Wanderkarten zu dieser Region herausgegeben. Für diesen Freizeittipp ist es die Wanderkarte 12.
- Wenn du länger wandern möchtest: Vom Geopark Bergstraße-Odenwald wurden zwei nebeneinander liegende Geopfade ausgeschildert. Die Spatschlucht ist dabei ein landschaftlicher Höhepunkt.

Tipps für einen schönen Tag



Versteckt im Schriesheimer Wald, die Spatschlucht im Weiten Tal. Sie beeindruckt durch ihre bis zu 10 Metern hohen Felswände.



Halte die Augen offen. Rund um die Spatschlucht findest du weitere Indizien und Informationen zum Bergbau. Es geht vorbei an Gräben und Stollenlöchern. Entdeckst Du die Informationstafel zum „Langen-Scheer-Stollen“?



An Sonn- und Feiertagen bietet der Bergwerksverein Schriesheim e.V. am Besucherbergwerk eine Auswahl an Getränken und Speisen



Schriesheimer Naturfreundehaus, Weites Tal, Schriesheim, www.naturfreunde-schriesheim.de



Und zum Abschluss des Tages in der Schriesheimer Altstadt bei einem Bergsträsser Wein die Erlebnisse des Tages Revue passieren lassen.



Das Besucherbergwerk Schriesheim, Talstraße 157, 69198 Schriesheim. Weitere Informationen, auch zu Sonderführungen mit Abstieg in die Tiefsohle unter www.bergwerk-schriesheim.de.



Der Blick von der Schriesheimer Strahlenburg auf die umliegenden Weinberge, über die Oberrheinebene bis hin zum Pfälzer Wald ist ein besonderer Augenschmaus.

mehr entdecken



Mit fantastischen Weitblicken und interessanten Einblicken

Zwischen Himmel, Sandstein und uralter Erdgeschichte

Zwei Türme, zwei Welten – und dazwischen Wald, Weite und ein Hauch Abenteuer. Im westlichen Odenwald, zwischen Heidelberg, Wilhelmsfeld, Dossenheim und Schriesheim, stehen zwei Aussichtstürme, die unterschiedlicher kaum sein könnten – und doch wunderbar miteinander harmonieren.

Hoch über Wilhelmsfeld ragt der moderne Teltschikturm aus dem Grün. Seine filigrane Stahlkonstruktion führt 35 Meter in den Himmel – oben öffnet sich ein Panorama, das seinesgleichen sucht: im Süden der Königstuhl, im Osten der Katzenbuckel, im Norden Krehberg und Melibokus, im Westen die Rheinebene mit den Pfälzer Bergen am Horizont. Hier oben fühlt sich die Landschaft grenzenlos an.

Von dort führt ein etwa 45-minütiger Wanderweg durch den stillen Wald zur Höhengaststätte „Zum Weißen Stein“ – perfekt für eine Einkehr, bevor die 106 Stufen des benachbarten Sandstein-Aussichtsturms warten. Wer mit dem Bus gekommen ist, kann den Rückweg gemütlich über den Dossheimer Steinbruch Leferenz antreten. Ein geologisches Fenster in die Vergangenheit: Vor 290 Millionen Jahren tobte hier ein Vulkan. Heute lassen gewaltige Felswände,

Informationstafeln und eine alte Brecheranlage die Erdgeschichte lebendig werden. Im Gelände begegnet man den Skulpturen des Bildhauers Knut Hüneke, dessen Atelier direkt im Steinbruch liegt.

Der Wanderweg ist das ganze Jahr über begehbar – eine Reise zwischen Weitblick und Tiefblick, die zeigt, wie viel Geschichte in einem einzigen Stück Landschaft stecken kann.

Info ÖPNV



Die Buslinie 34 fährt ab Heidelberg nach Wilhelmsfeld. Nach dem Ausstieg bei der Haltestelle Autohalle geht es eine halbe Stunde zu Fuß zum Teltschikturm. Oder mit dem Bus bis zur Haltestelle Langer Kirschbaum.

Allgemeine Info



- Beim jährlichen Teltschikturmfest im Sommer erstürmen die „firefighter“ mit voller Montur – Atemschutzgerät und Schutzkleidung – die 192 Stufen und 12 Stockwerke. Beim Jedermann-Treppelauf kann jeder seine Kondition testen.
- Wanderparkplätze Teltschikturm, Rauhe Buche oder Langer Kirschbaum zwischen Ziegelhausen und Wilhelmsfeld

Gut zu wissen



- Im Abenteuerwald (Nähe Wanderparkplatz Langer Kirschbaum) finden Kinder Figuren aus Holz und Stein. Kinder können auf den naturbelassenen Wegen ihre Geschicklichkeit trainieren und mit allen Sinnen die Welt neu wahrnehmen.
- Über die Naturparke Geo-Naturpark Bergstraße Odenwald und Naturpark Neckartal-Odenwald werden sehr gute Wanderkarten zu dieser Region herausgegeben. Für diesen Freizeittipp ist es die Wanderkarte 12.



Tipps für einen schönen Tag



Der Steinbruch Leferenz mit Geschichten zur Steinbruchindustrie



Teltschikturm, auf dem Schriesheimer Kopf (529 m), Am Hinterberg 100, 69259 Wilhelmsfeld



Aussichtsturm auf dem Weißen Stein (548 m), Am Weißen Stein 1, 69221 Dossenheim



Höhengaststätte Zum Weißen Stein mit Biergarten, Am Weißen Stein 1, 69221 Dossenheim



mehr entdecken



Im Flüstern des Steinachtals

Wo Stille, Geschichte und Natur ineinanderfließen

Heiligkreuzsteinach empfängt dich mit einer Ruhe, die sofort unter die Haut geht. Der kleine Erholungsort liegt eingebettet zwischen sanften Höhen, von Waldluft umgeben und vom Klang der Steinach begleitet. Wer hier loswandert, spürt schnell: Die Zeit folgt einem anderen Rhythmus.

In südlicher Richtung führt der Weg nach Altneudorf und weiter nach Schöna u – rund sechs Kilometer leicht bergab, immer am Wasser entlang. Der gut ausgebaute Rad- und Wanderweg schlängelt sich durch das Steinachtal, mitten durch die bewaldeten Hänge des Odenwalds, wo jede Jahreszeit mit unterschiedlichsten Farben und Stimmungen verzaubert. Die Steinach, unser Begleiter, mündet in Neckarsteinach in den Neckar.

In der Klosterstadt Schöna u erzählen alte Mauern vom Wirken der Zisterzienser. Sichtbar in der mächtigen Hühnerfautei aus dem Jahr 1250, einem der ältesten Profanbauten nördlich der Alpen, und in der ehemaligen Klosterkirche, heute evangelisches Gotteshaus. In verwinkelten Gassen finden sich Reste der einst größten Zisterzienseranlage Deutschlands – Spuren einer Zeit, die hier nie ganz verklungen ist.



Heiligkreuzsteinach

Schöna u



Info ÖPNV

Der Bus der VRN Linie 34 fährt von Heidelberg über Ziegelhausen und Schöna u nach Heiligkreuzsteinach.



Allgemeine Info



- Das Kloster Schöna u galt nach dem Kloster Maulbronn als das bedeutendste Kloster in der Kurpfalz.
- Die Wegstrecke von Schöna u bis Neckarsteinach ist eine alte Bahnstrecke, die teilweise noch bis 1981 von der Steinachtalbahn befahren wurde.

Gut zu wissen



Wer noch weiter gehen mag, folgt dem Tal weitere vier Kilometer bis nach Neckarsteinach. Dort locken die Wirte der Vier-Burgen-Stadt mit regionaler Küche und Blick auf den Neckar, bevor die S-Bahn dich entspannt zurück nach Heidelberg bringt – mit dem Gefühl, ein Stück Stille mitgenommen zu haben.

Tipps für einen schönen Tag



Wanderung zur Stiefelhöhe – höchste Erhebung im Rhein-Neckar-Kreis mit 584 m über NN. Entfernung von Heiligkreuzsteinach 3,8 km.



Am Ortsausgang Richtung Altneudorf liegt der Forellenhof Spohn. Hier kannst du Forellen selbst am Fischteich angeln oder sie fangfrisch kaufen. Angeln können geliehen oder mitgebracht werden.



Waldgaststätte Stiefelhütte in Heiligkreuzsteinach



Restaurant Café Baden in Schöna u, Klosterstraße 6 neben der Hühnerfautei



Ristorante Pizzeria Da Toni im historischen Gasthaus „Zum Pflug“, Altneudorfer Str. 16 in Altneudorf – Schöna u.



Der gut beschilderte Stadtrundgang durch das historische Schöna u hat 16 Stationen mit dem ehemaligen Herrenrefektorium. Die heutige evangelische Stadtkirche und ein wichtiger Teil der ehemaligen Klosteranlage.



Hühnerfautei – eines der ältesten und besterhaltenen Profanbauten in Baden-Württemberg mit Kulturmuseum zur Geschichte des Zisterzienserklosters und der Tuchmacherstadt Schöna u. Mit kindgerechten Filmen, die in die Vergangenheit entführen.

mehr entdecken





Romantisches Neckartal

Zwischen Wasser, Wald und weitem Blick

Ruhig gleitet das Schiff durch den Morgen – wer mit der „Weißen Flotte“ von Heidelberg nach Neckargemünd fährt, erlebt das Romantische Neckartal aus einer neuen Perspektive. Während die Sonne auf dem Wasser glitzert, ziehen Burgen und Wälder vorbei – perfekt, um an Deck den zweiten Kaffee zu genießen und einfach nur zu schauen.

In Neckargemünd angekommen beginnt eine rund zweieinhalbstündige Wanderung auf den Dilsberg, ein Teilstück des Neckarsteigs, dessen Markierung am S-Bahnhof Altstadt startet.

Der Weg führt durch dichten Wald mit Anstiegen – doch die Mühe wird mit spekta-

kulären Aussichten belohnt. Wer mag, erklimmt den Treppenturm der Burgruine Dilsberg und steigt über den Steg auf die 16 m hohe Ringmauer. Von hier schweift der Blick weit über das Tal – ein Panorama wie gemalt. Wanderschuhe sind empfehlenswert, ebenso ein kleiner Rucksack mit Getränken.



Spannend wird es bei einer öffentlichen Führung durch die Burgruine, inklusive Abstieg in den geheimnisvollen Geheimgang.

Zum Ausklang lohnt sich ein Spaziergang durch die Neckargemünder Altstadt, deren Geschichte über 1000 Jahre zurückreicht. Zwischen Fachwerk und Gassen schmeckt das Eis oder der letzte Drink des Tages besonders gut – bevor die Bahn in nur 15 Minuten zurück nach Heidelberg rollt. Ein Tag voller Wasser, Wege und wunderbarer Weite.

Info ÖPNV



Der Rhein-Neckar-Bus der Linie 753 fährt von der Haltestelle „Dilsberg, Vor dem Tor“ nach Neckargemünd zurück.

Allgemeine Info



Von der Bockfelsenhütte am Neckarsteig ist der Blick ins Neckartal und zum Dilsberg besonders reizvoll. Wusstest du, dass der Neckar einmal anders floss als heute? Wie, erfährst du hier.

Gut zu wissen



- Besuche die Freilichtaufführungen, die auf der Burgbühne unterhalb der historischen Burg die Zuschauer in ihren Bann ziehen
- Exzellente Musiker treten im Kommandantenhaus auf dem Dilsberg, Kulturzentrum des Rhein-Neckar-Kreises, auf

Tipps für einen schönen Tag



Die „Weiße Flotte“ verbindet mehrmals am Tag die Städte Heidelberg und Neckargemünd auf dem Wasserweg. Eine gute Stunde gemütliches Entlanggleiten auf dem Neckar und Du bist sofort im Erholungsmodus.



Ein Schokofrühstück in der Chocolaterie auf dem Dilsberg ist ein ganz besonderes Erlebnis. Informiere Dich über die Öffnungszeiten.



Im Café Goldrand auf dem Dilsberg fühlst Du Dich wie zu Gast bei Oma in nostalgischem Ambiente.



Die Bergfeste Dilsberg mit Burganlage aus dem 12. Jh., der Panoramablick über Neckar & Odenwald sowie der historische Ortskern mit Fachwerkcharme sind ein Highlight. Die Burg ist von April bis Oktober Di–So, Feiertag von 10h–17:30h geöffnet. Öffentliche Führungen an Sonn- und Feiertagen von Mai bis September um 15h.



In den Sommermonaten ist der Brunnenstollen auf der Burg Dilsberg zu besichtigen – für Groß und Klein ein Abenteuer!

mehr entdecken



Neckargemünd – Zwischen Neckar, Elsenz und ganz viel Lebensfreude

Eine Stadt liebt ihre Gewässer und Aussichten

Schon ihr Name verrät es: Neckargemünd verdankt ihre Identität dem Wasser. Wo die Elsenz in den Neckar mündet, treffen sich Geschichte, Natur und Genuss.

Der Tag beginnt ein Stück flussaufwärts in Neckarsteinach. Am dortigen Ufer steigen Abenteuerer in ihre Kanus – und hinein in ein anderes Tempo. Etwa anderthalb Stunden dauert die Fahrt auf dem Neckar bis Neckargemünd, vorbei an Burgen, Wäldern und sanften Hängen. Wer unterwegs Sonne und Wind im Gesicht spürt, weiß schnell: Diese Perspektive bekommt man nur vom Wasser aus.

Jetzt ein bisschen Bewegung an Land. Der Sinnenpfad führt über 2,5 Kilometer durch den Wald – ein Erlebnis für alle Sinne. Düfte erraten, balancieren, lauschen, träumen oder einfach die Seele baumeln lassen. Die Neckarriedkopfhütte lockt am Wochenende zur gemütlichen Einkehr – mit Blick hinüber zum Dilsberg.

Und weil Wasser in Neckargemünd immer dazugehört, führt der Weg am Nachmittag ins Terrassen-Freibad. Schwimm- und Sprungbecken sind als Naturbad angelegt – und die Liane über dem Wasser sorgt für echtes Tarzan-Gefühl. Wer danach noch Energie hat, wechselt direkt zur Abona Beach, wo kühle Drinks, Sand unter den Füßen und Musik in der Luft Urlaubsstimmung verbreiten.

Wer lieber durch die Altstadt schlendert, erreicht sie vom Freibad aus in wenigen Gehminuten über den Fußgängersteg der Eisenbahnbrücke. Zwischen Fachwerk, Neckarblick und gemütlichen Restaurants



Info ÖPNV



In Neckargemünd kreuzen sich die Bahnlinien: zum einen ins Neckartal Richtung Osten nach Eberbach oder in die entgegengesetzte westliche Richtung nach Heidelberg. Es lohnt sich auf diesen Strecken einmal nicht aufs Handy zu schauen, sondern die schöne Strecke am Neckar mit den bewaldeten Hängen zu genießen. Oder zum anderen in südliche Richtung nach Sinsheim durch das Kraichgauer Hügelland. Achtung, es gibt die Haltestelle Neckargemünd und die Haltestelle Neckargemünd Altstadt auf der Ost-West Verbindung.



Allgemeine Info



- Neckargemünd ist ein idealer Ort für Flussradler wie Mountainbiker und Wanderer. Die Tourist-Info hält weitere Tipps bereit.
- Von der Rothsnasenhütte und Bockfelsenhütte erwarten dich nach dem Aufstieg wunderschöne Ausblicke auf den Neckar. Beide Hütten sind nicht bewirtschaftet. Den Vesperrucksack nicht vergessen.
- Hoch über dem Neckartal thront das Örtchen Dilsberg mit Bergfeste, Fachwerkcharme und sagenhaften Ausblicken. Lies hierzu „Ein schöner Tag im romantischen Neckartal“ mit Ausflugstipps.

Gut zu wissen



- Der zertifizierte Fernradweg Neckartal-Radweg führt durch die Stadt
- Der Neckarsteig wurde 2018 zum schönsten Wanderweg Deutschlands gekürt und erreicht von Heidelberg aus hier seinen ersten Etappenort.
- Der „Weitersehen“ Radweg UR-Neckar mit Augmented Reality lässt die Geschichte rund um den Neckar lebendig werden

Tipps für einen schönen Tag



Kanuverleih Neckargemünd, Falltorstr. 4, 69151 Neckargemünd.
Die vorherige Anmeldung beim Kanuverleih ist unbedingt erforderlich!



Sinnenpfad – mit allen Sinnen den Wald spielerisch erleben und erfahren. Beginn am Wanderparkplatz „Sinnenpfad“



Terrassen-Schwimmbad, Schwimmbadstraße 26, 69151 Neckargemünd



Neckarriedkopfhütte, Auf dem Neckarriedkopf, 69151 Neckargemünd
In der Saison am Wochenende geöffnet.



Abona Beach, Schwimmbadstraße 24, 69151 Neckargemünd, macht Sommerlaune und Urlaubsstimmung, eine Freiluftbar mit balinesischen Hütten und Lounge.



Neckargemünder Altstadtbummel mit ZeigmalApp



mehr entdecken



Eberbach – aussichtsreiche Perle im Neckartal

Zwischen Fluss, Fachwerk und Fernblicken

Eingebettet zwischen den waldreichen Hügeln des Odenwalds liegt Eberbach, wo sich Natur und Stadtkultur auf charmante Weise begegnen. Der Neckar glitzert, über allem thront das satte Grün der Wälder – ein Ort, der zum Entdecken und Durchatmen einlädt.

Der Tag beginnt genussvoll im Café Viktoria, wo die legendäre Viktoria-von-Eberbach-Torte zu Hause ist. Wer morgens lieber leichter startet, greift zum Frühstücksbuffet – und bestellt sich die süße Kalorienbombe einfach für später. Die Torte hat übrigens schon weite Reisen hinter sich: Sie wird weltweit verschickt.

Nur wenige Schritte weiter wartet das Naturparkzentrum im Thalheimschen Haus, dem ältesten Steinhaus der Stadt. Auf 280 Quadratmetern wird hier der Naturpark Neckartal-Odenwald lebendig – mit interaktiven Stationen, Experimenten und überraschenden Fakten: Haben Biber wirklich weiße Zähne? Können Dachse leuchten? Und warum kann Holz Tränen trocknen? Große und kleine Besucherinnen und Be-

sucher erkunden Geologie, Waldwirtschaft und Tierwelt, riechen an Streuobst, lauschen alten Sagen im Ruhezimmer oder erforschen nachtaktive Tiere im Dunkelraum. Ein Highlight für die Sinne ist das Regionalregal, wo Produkte aus dem Naturpark verkauft werden dürfen.

Wenn der Wissensdurst gestillt ist, meldet sich der Appetit – und die Altstadt von Eberbach bietet reichlich Auswahl. Ob regionale Küche, süße Versuchung oder leichte Kost: Hier lässt sich wunderbar genießen, bevor die nächste Entdeckung wartet – vielleicht ein Spaziergang entlang des Neckars, vielleicht ein Aufstieg zu einem der Aussichtspunkte, die Eberbach seine besondere Perspektive verleihen.

Info ÖPNV



- Der Bahnhof Eberbach ist mit der S-Bahn Rhein-Neckar und der Regionalbahn sehr gut angebunden. Eine sehr schöne Bahnstrecke verläuft von Heidelberg durch das Romantische Neckartal bis nach Eberbach. Die Odenwald-Bahn verbindet den Odenwald mit der Metropolregion Rhein-Main und verläuft von Eberbach durch das Odenwälder Mümlingtal bis Darmstadt, bzw. Frankfurt am Main.
- Von April bis Oktober fährt der Rad- und Wanderbus NeO-BUS von Eberbach am Neckar über Waldbrunn und Mudau nach Amorbach im Odenwald. In den Fahrradanhänger passen bis zu 25 Fahrräder.

Allgemeine Info



- Die englischen Queen Victoria ist der Legende zufolge in Eberbach geboren und die Namensgeberin des kulinarischen Meisterwerks der „Viktoria-von-Eberbach-Torte“. Diese ist weltbekannt und schmeckt nicht nur ausgezeichnet sondern wurde auch ausgezeichnet. Der Versand erfolgt bis zum Buckingham Palast und in die entlegensten Winkel der Erde
- Vier Umlaufberge hat Eberbach zu bieten, das sorgt für beste Aussichten ins Neckartal und rund um die Stadt und 150 km markierte Wanderwege.
- Die Tourist Info in Eberbach verleiht E-Bikes und hält aktuelle Informationen bereit.

Gut zu wissen



- MTB-Rundstrecken Bikeländ Eberbach – umründe auf rund 34 km den südlichen Teil der Stauferstadt mit faszinierenden Ausblicken und Naturerlebnissen.
- Der zertifizierte Fernradweg Neckartal-Radweg führt durch die Stadt
- Eine Sportboot Anlegestelle für Sport- und Kajütboote direkt am Rande der Stadt

Tipps für einen schönen Tag



Burggrüne Eberbach, Neue Dielbacher Strasse, 69412 Eberbach



Der Ohrsbergturn prägt das Stadtbild und bietet auf dem Umlaufberg mitten in der Stadt eine schöne Aussicht.



Abenteurer am Breitenstein: Er hält zwei tolle Wanderwege mit fantastischen Aussichten bereit.



Café Viktoria, Friedrichstr. 5-9, 69412 Eberbach – und weitere Cafés in der Innenstadt.



Café Lutzki, Allemühler Straße 2, 69412 Pleutersbach – in der Nähe des Neckartalradwegs



Hotel Altes Badhaus mit Romantischem Fachwerk, Hotel Karpfen mit Sgraffito – Malerei, Restaurant zum Krabbenstein – älteste Gasthaus der Stadt ebenfalls mit einer sehr pittoresken Fassade



Naturparkzentrum im Thalheimschen Haus, Kellereistr. 36, 69412 Eberbach



Museum der Stadt Eberbach, Alter Markt 1, 69412



Stadtführungen in Eberbach sind immer ein Erlebnis (auch bei Nacht)



mehr entdecken



Auf Zeitreise mit der Krebsbachtalbahn

Gemütlich durchs Krebsbachtal – Geschichte auf Schienen

Schon die Anreise verspricht Entschleunigung: Hinter dem Neckar weiten sich Felder und Wälder, die Landschaft wird sanfter, die Orte kleiner.

In Neckarbischofsheim Nord beginnt dann eine kleine Reise in die Vergangenheit. Wenn der historische Schienenbus ruckelnd anrollt, klingt es nach einem anderen Tempo – nach dem Rhythmus vergangener Zeiten.

Gemächlich tuckert der Zug über 17 Kilometer durch das stille Krebsbachtal. Wiesen,

Obstbäume und Waldränder ziehen vorbei, Fachwerkhäuser blitzen zwischen Hügeln hervor, und mit jedem Kilometer scheint die Welt ein Stück langsamer zu werden. In Hüffenhardt, dem Endpunkt der Fahrt, empfängt dich dörflicher Charme – mit alten Gehöften, Kopfsteinpflaster und dem Duft von Heu in der Luft.



Zurück geht es zu Fuß, auf einer rund zwölf Kilometer langen Wanderung durch eine Hügellandschaft, die sich in allen Grüntönen zeigt. Immer wieder öffnen sich weite Blicke – bis hin zum Katzenbuckel, der höchsten Erhebung des Odenwalds. Der Weg ist gemütlich zu gehen, gut ausgeschildert und damit ideal für Gelegenheitswandernde.

In Neckarbischofsheim angekommen, rundet ein Spaziergang durch den Schlosspark den Tag ab. Zwischen alten Mauern, Schatten spendenden Bäumen und dem kleinen See endet die Zeitreise – ganz ohne Eile, aber mit einem Lächeln, das bleibt.

Info ÖPNV



- Ab Heidelberg: S51 Richtung Aglasterhausen.
- Von Neckarbischofsheim: mit der Krebsbachtalbahn ab dem Stadtbahnhof oder ein kurzer Fußweg durch die Parkanlage zur Bushaltestelle "Apotheke", Bus bis zum Bahnhof Waibstadt, und dort direkt weiter in die S-Bahn zurück nach Heidelberg.

Allgemeine Info



Die Krebsbachtalbahn fährt fahrplanmäßig von Mai bis zum 3. Sonntag im Oktober an allen Sonn- und Feiertagen sowie jeden 3. Mittwoch im Monat von Neckarbischofsheim Nord bis Hüffenhardt.

Gut zu wissen



- Gruppen und Fahrräder vorher auf www.krebsbachtalbahn.de anmelden
- Im Bähnle bekommst du erfrischende Getränke
- Es gelten die normalen Nahverkehrstarife einschließlich Deutschland-Ticket und D-Ticket JugendBW

Tipps für einen schönen Tag



Erfahre die Kraichgauer Hügellandschaft im Dreiländereck Heilbronner Land, Neckar-Odenwald und Rhein-Neckar-Kreis. Hier scheint die Zeit stillzustehen.



Entdecke den Schlosspark in Neckarbischofsheim mit seinen zwei Schlössern und dem Prachttor. Ein beliebtes Fotomotiv bei Brautpaaren, die sich in einem der schönsten Trauzimmer der Region – im alten Rittersaal – trauen lassen.



Mit einem Vesperrucksack ausgestattet, kannst du die Rastplätze inmitten der Wälder und Wiesen besonders gut genießen.



Wer möchte, stärkt sich mit einer süßen Köstlichkeit aus dem Eiscafé direkt neben dem Schlossgarten. Die langen Schlangen verraten es schon: Hier schmeckt es besonders lecker.



Wer erblickt ihn zuerst, den "Monte Miau", wie die höchste Erhebung des Odenwalds – der Katzenbuckel – mit ihren 626 Metern auch genannt wird.



Erweitere dein Wissen über Bäume. Zahlreiche Schätze sind im Schlosspark Neckarbischofsheim zu entdecken. Smartphone zücken, QR Codes an den Bäumen scannen und schon bist Du im Bilde www.schlosspark-nbh.de.

mehr entdecken



Vergangenheit erleben, Zukunft entdecken

Ein Tag zwischen Ritterzeit, Reben und Zukunftsfragen

Ein Tag, zwei Welten: In Sinsheim kannst du vormittags in die Geschichte reisen und nachmittags die Zukunft erkunden – vom mittelalterlichen Gemäuer bis zum virtuellen Gletscher.

Der Vormittag gehört der Burg Steinsberg in Sinsheim-Weiler, auch liebevoll „Kornpass des Kraichgaus“ genannt. Hoch über den Hügeln wacht sie über das Land – und schenkt einen Ausblick, der weit über die Täler trägt. Das Gelände ist frei zugänglich und lässt sich wunderbar auf eigene Faust erkunden. Wer tiefer in die Geschichte eintauchen möchte, bucht über die Tourist-Info Sinsheim eine Führung – für Familien gibt es eigene Kinderführungen, spannend und spielerisch zugleich.

Mittags wird's gemütlich: Entweder beim Picknick rund um die Burg oder in der Burg-

schenke, wo regionale Küche und Atmosphäre gleichermaßen überzeugen. Danach lohnt sich ein Abstecher in die umliegenden Weinberge. Wer mag, bestellt ein Weinpaket „to go“ oder zieht mit dem Bollerwagen-Weinpaket los – ein genussvoller Spaziergang durch die Reben, mit Aussicht und Anekdoten im Glas.

Im Inneren eines künstlichen Gletschers werden wechselnde Kurzfilme gezeigt. Beispielsweise eine Reise ins Jahr 2100. Die Besucher lösen gemeinsam Aufgaben und erfahren, wie sich unser Planet verändern könnte. Doch auch der Alltag steht im Fo-

kus: Beim klimafreundlichen Einkauf oder beim CO₂-Check des eigenen Warenkorbs wird Nachhaltigkeit greifbar.

Draußen wartet der weitläufige Outdoor-Park – mit Wasserspielplatz, E-Karts, Klettergerüst und Hängematten zum Ausruhen. So klingt ein Tag aus, der zeigt, wie nah Vergangenheit und Zukunft beieinanderliegen – im Herzen des Kraichgaus, wo Lernen zum Erlebnis und Entdecken zum Vergnügen wird.

Info ÖPNV

Regelmäßige direkte S-Bahn und Regionalbahnverbindungen von und nach Mannheim, Heidelberg, Heilbronn und Eppingen.



Allgemeine Info

- Alle zwei Jahre – die Jahre mit den geraden Jahreszahlen – lässt das Mittelalterfest auf der Burg in die Vergangenheit reisen.
- Die Burgschenke auf der Burg Steinsberg bietet öffentliche Rittermahle und Schwertkampf-Seminare an.
- Die Tourist-Info in Sinsheim reserviert für dich spannende Stadt- und Burgführungen und gibt wertvolle Tipps nicht nur für Sinsheim, sondern für die gesamte Sinsheimer Erlebnisregion.



Gut zu wissen

- Für die genannten Tipps und die zahlreichen Angebote ist der Tag fast zu kurz, am besten übernachten oder wiederkommen!
- Falls das Wetter nicht so mitspielen sollte, sind das Technik Museum, das Stadtmuseum Sinsheim und das Fördertechnikmuseum mit Indoor-Spielhalle oder die Thermen & Badewelt Sinsheim tolle Alternativen zum Outdoor-Programm.



Tipps für einen schönen Tag



Bollerwagentour, Weingut Zipse, Kaiserstr. 83–85, 74889 Sinsheim – Weiler



Weingut Uhler & Blanc, Weinpaket „to go“, Steinstr. 16, 74889 Sinsheim – Weiler



Der passend zur Burg liebevoll angelegte Mehrgenerationenspielplatz direkt an der Burganlage macht den Besuch für Groß und Klein rundum erlebenswert.



Burgschenke auf der Burg Steinsberg mit Außenbereich im lauschigen Burg Innenhof, Steinsberg 1, 74889 Sinsheim – Weiler; genussvolle Veranstaltungen passend zur Ambiente, für Gruppen und öffentlich.



Bistro Tjorven – das Restaurant in der KlimaArena, Dietmar-Hopp-Straße, 74889 Sinsheim



Küferschänke Hotel und Restaurant, Kaiserstr. 83, 74889 Sinsheim – Weiler; einmal im Weinfass dinieren? Das ist hier möglich. Mit Weinlaube im Außenbereich.



Burg Steinsberg, Steinsberg 1, 74889 Sinsheim – Weiler



Klima Arena, Dietmar-Hopp-Straße 6, 74889 Sinsheim



mehr entdecken




Aktiv auf und an der Elsenz

Dem „Amazonas des Kraichgaus“ ganz nah

Wer die Elsenz hinabpaddelt, entdeckt den Kraichgau von seiner geheimnisvollen Seite. Nur wenige Meter neben der Bundesstraße liegt eine Welt, die nichts mit Verkehr zu tun hat – still, grün und lebendig. Das Wasser schlängelt sich durch Wiesen und Auwald, Libellen tanzen über der Oberfläche, und an seltenen Tagen huscht ein Eisvogel vorbei.

Startpunkt ist das Erlebniszentrum Mühle Kolb in Zuzenhausen. Hier bekommst du das nötige Equipment – und auf Wunsch begleitet dich ein erfahrener Guide. Zwischen Weiden und flachen Kurven wird jede Paddeltour zum kleinen Abenteuer. Mit etwas Glück lassen sich Nutria, Biber oder andere scheue Bewohner beobachten.

Nach der Tour wartet das Mühlencafé mit frischem Gebäck aus der eigenen Bäckerei – und nur wenige Schritte weiter lädt die Dachsenfranzbrauerei zur Einkehr ein. So klingt ein Tag am „Amazonas des Kraichgaus“ genussvoll aus – mit einem glücklichen Lächeln und Geschichten, die noch lange nachhallen.



Info ÖPNV



Der Bahnhof Zuzenhausen ist rund 10 Gehminuten vom Erlebniszentrum Mühle Kolb entfernt. S5 (Linie Heidelberg – Sinsheim/Eppingen). Die Fahrzeit ab/bis Heidelberg beträgt rund 30 Minuten.

Allgemeine Info



- Dachsenfranz – der berühmte Kraichgauer Raubtierfänger hauste Ende des 19. Jahrhunderts in eigenhändig gebauten Erdhöhlen und verdiente seinen Lebensunterhalt durch den Verkauf von Fellen und „Dachsenfett“. Die wilde Erscheinung war zu Lebzeiten schon eine Attraktion. Er wurde sogar auf Postkarten abgebildet. Heute Namensgeber vom regionalen Bier aus dem Kraichgau.
- In dieser Idylle trainiert der Bundesligist TSG 1899 Hoffenheim und residiert im Zuzenhäuser Schlösschen.
- Ganz versteckt, die verwachsene Ruine der Hangburg mit einer mächtigen Schildmauer.

Gut zu wissen



- Übernachtungen von Schäferwagen – Camp im Erlebniszentrum bis Brauereigasthof in Zuzenhausen
- Live Musik Veranstaltungen, Theateraufführungen und Events im Erlebniszentrum Mühle Kolb und im Mühlencafé.

Tipps für einen schönen Tag



Teste deine Treffsicherheit beim Bogenschießen, begleite Lamas auf einer Wanderung im Kraichgauer Hügelland oder fahre Kanu auf der Elsenz. Anbieter: Erlebniszentrum Mühle Kolb



Entdecke die Umwelt aus einer neuen Perspektive – unter dem Mikroskop im Umweltlabor



Genieße ein gemütliches Frühstück im Mühlencafé. Die Mühlenbäckerei ist bekannt für ihr Holzofenbrot und ihre Blechkuchen.



Lasse den Tag mit einem Dachsenfranzbier in der gemütlichen Brauereigaststätte mit regionalen Gerichten oder im Biergarten ausklingen.



Eine Brauereibesichtigung mit dem Chef (ab 10 Personen) der Dachsenfranzbrauerei.



Eine Planwagenfahrt (ab 12 Personen) mit Vesperkorb und Bügelbier.

mehr entdecken



Im Reich der 1000 Hügel – tierische Vergnügungen und Reben

Ein Tag zum Durchatmen, Schauen und Staunen

Setz die Urlaubsbrille auf und lass dich verzaubern:
Zwischen Hügeln, Reben und Weitblicken zeigt sich das
Kraichgauer Hügelland von seiner charmantesten Seite.

Starte deinen Tag am Fuß des Letzenbergs im Tierpark Malsch – ein kleiner, feiner Ort mit rund 200 tierischen Bewohnern. Ziegen, Alpakas und Ponys sorgen für neugierige Blicke, während sich der Blick nach Westen weit über die Rheinebene öffnet. Wer mag, genießt danach im Café nebenan ein Frühstück oder ein Stück hausgemachten Kuchen – der perfekte Einstieg in den Tag.

Ein Spaziergang durch die Weinberge ist zu jeder Jahreszeit ein Genuss. Der Weg hin auf zur Letzenbergkapelle führt über einen Kreuzweg mit Sandsteinreliefs – still, angedächtig und mit jedem Schritt aussichtsreicher. Oben angekommen, leuchtet die achteckige Kapelle mit ihrem dreifarbigem Dach über die Hügel – ein Fotomotiv, das fast zu schön ist, um es nur einmal aufzunehmen.



Tierische Gesellschaft wartet im benachbarten Rauenberg: Hier kannst du bei Rauenberg Lamas eine Wanderung mit sanftmütigen Begleitern buchen – entschleunigend, wohltuend und einfach besonders. Zum Abschluss locken die Besenwirtschaften der Region mit regionalen Weinen, herzhaften Vespers und Gesprächen, die oft länger dauern als geplant. So klingt ein Tag im Reich der 1000 Hügel aus – entspannt, herzlich und mit einem Glas voller Sonne.

Info ÖPNV

Malsch gehört zum VRN Gebiet
(Verkehrsverbund Rhein-Neckar.
Der Bahnhof: Rot-Malsch.



Allgemeine Info



- Am letzten Samstag im September pilgern Haustiere jeder Größenordnung zur Kapelle. Besonders eindrucksvoll ist die Pferdewallfahrt.
- Wenn Dir die Jakobsmuschel begegnet, nicht wundern. Der Badische Jakobsweg verläuft von Laudendach über Weinheim über den Letzenberg mit der bedeutsamen Wallfahrtskapelle.
- Malsch ist bekannt für seinen traditionellen Faschingsumzug

Gut zu wissen



- Die Broschüre Wein & Genuss gibt weitere Tipps rund um das Thema Weinerlebnisse
- Die Weinwanderung „Wein & Wandern am Letzenberg“ findet im August statt

Tipps für einen schönen Tag



Letzenbergkapelle auf dem
Letzenberg, 69254 Malsch mit
einzigartigem Ausblick, Kreuzweg
und Sandsteinstationen



Bernies Café Malsch am Tierpark,
Rettigheimer Str. 12, 69254 Malsch



Besenwirtschaft Reblaus,
Wiesenäcker 2, 69254 Malsch



Ihle Besen, Höfe am Sträßel 3,
69231 Rauenberg



Besenwirtschaft Bärtiger Winzer,
Brunnengasse 1, 69254 Malsch



Letzenberg-Tierpark, Rettigheimer
Straße 12, 69254 Malsch mit
Mehrgenerationenspielplatz



Rauenberg Lamas, Rosi und
Carsten Wipfler, Pfarrgartenstr. 19,
69231 Rauenberg. Die Lamas stehen
außerhalb des Ortes auf
verschiedenen Weiden.

mehr entdecken



Mit Kindern – viel Bewegung & viel Landluft

Wo Abenteuer, Action und Bauernhofglück aufeinandertreffen

In Wiesloch liegen die Paradiese für kleine Wirbelwinde und große Entdecker gleich nebeneinander. Hier kannst du dich austoben, hoch hinausklettern oder einfach Landluft tanken – jeder Tag ein neues Abenteuer.

Los geht's an der Burg Hohenhardt: Die Adventure-Golf-Anlage verwandelt Minigolf in ein echtes Erlebnis. Zwischen Wasserläufen, Ritterrüstungen und mittelalterlichem Flair warten 18 kreative Bahnen auf flinke Schläger. Wer danach noch Energie hat, zieht auf den benachbarten Golfplatz um – oder gönnt sich im burgeigenen Hotel eine Nacht mit Aussicht, bevor es am nächsten Morgen zur Revanche geht.

Im Sport- & Freizeitpark Fun4You wird's sportlich: Der Hochseilgarten bietet Parcours für Kinder ab vier Jahren, Kletterfans und mutige Erwachsene. Ob Balanceakt zwischen Baumwipfeln, Bubble Soccer

oder Beachvolleyball im Sand – hier geht's um Spaß, Bewegung und Teamgeist.

Ganz anders, aber genauso aufregend, ist der Tag auf dem Dörrbachhof in Wiesloch. Bei den beliebten Erlebnistagen helfen Kinder ab sechs Jahren beim Füttern, Pflegen und Reiten der Pferde, Alpakas und Hühner – echtes Bauernhofleben zum Anfassen. Nur wenige Kilometer weiter wartet der Rouvenhof in Schatthausen mit Ferienwohnungen, Hirschen, Schweinen, Kaninchen und den Eselschecken Locke und Flocke. Kein Wunder, dass die Plätze hier heiß begehrt sind – wer einmal die Nase in Heu und Freiheit gesteckt hat, kommt so schnell nicht mehr los.



Info ÖPNV



Der Bahnhof Wiesloch-Walldorf am Westrand der Stadt ist ein wichtiger Knotenpunkt für die S-Bahn RheinNeckar sowie den Regional- und Fernverkehr auf der Nord-Südachse. Zahlreiche Buslinien verbinden die Stadt mit dem Umland.

Allgemeine Info



- Schon im Mittelalter war die Stadt Wiesloch von großer Bedeutung. Rund 2000 Jahre lang war der Bergbau auf Blei-, Zink- und Silbererze auf Wieslocher Gemarkung prägend. Die Reste der Stadtmauer, Türme und das Stadtmuseum „Dörndl“ erinnern daran.
- Wiesloch ist Zentrum des Weinbaus. Der Winzerkeller „Winzer von Baden“ und das beliebte Winzerfest sind überregional bekannt.
- Bei Autofans genießt die Stadt ebenfalls einen besonderen Ruf. Die Stadtapotheke war die erste „Tankstelle“ der Welt. Bei ihrer legendären Überlandfahrt hat Bertha Benz das Reinigungsmittel „Ligroin“ getankt.

Gut zu wissen



- Die Leimbachroute, eine beschilderte Rad- und Freizeitroute, führt von Sinsheim-Hoffenheim über Wiesloch nach Schwetzingen bis zur Rheinmündung
- Der Badische Weinradweg, die Badische Weinstraße und die Bertha Benz Memorial Route führen durch Wiesloch
- Das Bussierhäusle mitten in den Weinbergen oberhalb der Vinothek „Winzer von Baden“ bietet herrliche Aussichten; die Broschüre Wein & Genuss gibt weitere Tipps
- Das Palatin im Zentrum der Stadt; Hotel, Tagungs- und Eventlocation und für die Region ein wichtiges Kulturzentrum
- Mit der Handytour die Stadt Wiesloch erkunden

Tipps für einen schönen Tag



Adventure Golf Hohenhardt Hof, 69168 Wiesloch (zwischen Baiertal und Schatthausen) mit Imbiss



Fun4You, Gewinn Haag 7
69168 Wiesloch



In der Winterzeit ab Ende September / Anfang Oktober: Eishalle Wiesloch, Parkstraße 1, 69168 Wiesloch – mit täglichen öffentlichen Laufzeiten und sonntäglicher Kinder-Disco



Hof Restaurant**** Hohenhardt Hof, 69168 Wiesloch (zwischen Baiertal und Schatthausen) direkt am Golfplatz mit schöner Aussichtsterrasse



Zahlreiche Restaurants in der Wieslocher Innenstadt; das Carrozzi's Restaurant im Freihof mit selbstgebrautem Freihof-Bier



Stadtmuseum Dörndl, Röhrgasse 24, 69168 Wiesloch mit Schwerpunkt Wieslocher Bergbau (geöffnet sonntags von 14–16 Uhr)



Feldbahn- und Industriemuseum, In den Weinäckern 2, 69168 Wiesloch mit Museumsbahnchen und Fahrtagen zeigt interessante Einblicke in die Vergangenheit (Öffnungszeiten siehe Homepage)

mehr entdecken



Walderlebnis mit den Kleinen

Zwischen Wichteln, Wildtieren und Waldabenteuern

Hier leuchten Kinderaugen – und Erwachsene atmen durch. Im Leimener Wald, im idyllischen Hirschgrund, warten Natur, Spiel und Fantasie dicht beieinander. Vom Naturfreundehaus Leimen führt der Weg direkt hinein in ein kleines Paradies aus Holz, Moos und Magie.

Gleich neben dem Naturfreundehaus lädt der Abenteuerspielplatz „Spuk im Wald“ zum Klettern, Rutschen und Balancieren ein – aus Naturmaterialien gebaut, liebevoll gestaltet und mit Platz zum Austoben. Wenn die Energie nachlässt, lockt das gegenüberliegende Wildgehege mit Hühnern, Rehen, Ziegen und Wildschweinen. Wer mag, füttert die Tiere direkt aus dem Automaten – ein Erlebnis, das in Erinnerung bleibt. Rund um das Gehege führen gut begehbbare Wege durch den Wald, perfekt für kleine Entdeckerfüße und große Spazierlust.

Zur Stärkung ins Restaurant Naturfreundehaus oder einfach das Picknick aus dem mitgebrachten Rucksack genießen. Danach geht's weiter zum Wichtelpfad, nur fünf Gehminuten entfernt. Zwischen Farn und Baumstümpfen verstecken sich winzige Häuser, ein Mini-Tierpark und ein Wichtel-Wochenmarkt – lauter kleine Wunder am Wegesrand. Der kinderwagentaugliche Rundweg misst etwa fünf Kilometer – und steckt voller Geschichten, die man am liebsten gleich weitererzählen möchte.



Info ÖPNV

Bus der Linie 757 von Leimen nach Schatthausen bis zur Haltestelle Gossenbrunnen



Allgemeine Info



- **Parkplatz:** Abenteuerspielplatz „Spuk im Wald“ oder Waldsportplatz, Ahornweg 10, Leimen; Holz-Schilder an den beiden Parkplätzen sind Holz-Schilder weisen den Weg zum Leimener Wichtelpfad
- Für die Wichtel kann weiter gebastelt und gebaut werden. Die Bäume sind nummeriert und wenn noch einer frei ist, kann dieser per E-Mail an wichtelpfad@leimen-legt-los.de reserviert werden. Die Reservierung ist für 4 Monate gültig. Bis dahin muss die Bebauung erfolgt sein, aber bitte nur mit Naturmaterialien.

Gut zu wissen



- Das Gelände liegt abschüssig mitten im Wald. Da kann es gerne, je nach Wetter, matschig sein. Mit Matschklamotten und festem Schuhwerk ist es besonders für die Kinder ein großer Spaß.
- Das Waldgebiet auf dem Hirschgrund ist sehr gut mit Wanderwegen erschlossen.
- Die Weiße Hohle bei Nußloch liegt in der Nachbarschaft am südlichen Ende des Waldgebietes. Das Besondere: die Lösswände sind zum Teil bis zu 10 Meter hoch und sind ein Paradies für kleine Waldkinder. Die Wanderung durch die Weiße Hohle ist nicht für Kinderwagen geeignet.

Tipps für einen schönen Tag



Abenteuerspielplatz „Spuk im Wald“ neben dem Naturfreundehaus



Wildgehege mit Hühnern, Rehen, Ziegen, Wildschweinen und Futterautomaten in der Nähe des Naturfreundehauses



Der Wichtelpfad, ab den Parkplätzen Naturfreundehaus



Ein Barfußpfad direkt neben dem Naturfreundehaus



Restaurant Naturfreundehaus – Leimen, Heltenstraße 60a, 69181 Leimen; kroatische und saisonale regionale Küche mit Außenbereich



Das Landgut Lingental, Lingentaler Hof 2–10, 69181 Leimen; wenige Autominuten entfernt, ein besonderes Anwesen mit unterschiedlichen kulinarischen Angeboten vom Biergarten über Landcafé bis zur gehobenen Küche



Berghof Weinäcker, In den Weinäckern 1, 69251 Gaiberg; wenige Autominuten entfernt im Nachbarort Gaiberg; mit herrlichen Ausblicken auf Wiesen und Wäldern

mehr entdecken



Wo das Wasser glitzert

Ein sportlicher Tag mit hohem Spaßfaktor

Heute zählt nur eins: Bewegung mit Vergnügen! In St. Leon-Rot wartet ein sportlicher Tag, der Abwechslung, Action und jede Menge gute Laune verspricht.

Los geht's im Soccerpark Rhein-Neckar, wo Fußball und Golf zu einem Spiel verschmelzen. Beim Fußballgolf geht es darum, den Ball mit möglichst wenigen Schüssen durch kreative Hindernisse bis ins Ziel zu bringen. Mal gilt es, über Hügel zu zielen, mal um Bäume zu kurven oder durch Tore zu treffen – hier ist Geschick gefragt statt Muskelkraft. Nach einer kurzen Einweisung kann's sofort losgehen. Eine Runde dauert etwa 90 Minuten – also fast so lange wie ein echtes

Fußballspiel, nur deutlich entspannter. Gleich gegenüber warten kleinere Bälle, aber nicht weniger Spaß: Auf der Adventure-Golf-Anlage am St. Leoner See treffen Präzision und Spielwitz auf Natur und Design. Zwischen Sandbunkern, Wasserläufen und originellen Hindernissen erlebst du Golf im Miniformat – abwechslungsreich, unkompliziert und mit garantiertem Spaßfaktor für alle Altersgruppen.

Und weil sportliche Tage durstig machen, führt der Weg am Nachmittag direkt ans Wasser: In der Freizeitanlage am St. Leoner See locken Bade- und Surfsee sowie die Wasserski-Anlage. Wer noch Energie hat, zieht seine Runden auf dem Board – alle anderen genießen das wohlverdiente Nichtstun auf der Liegewiese. Sonne, Wasser, Bewegung: So fühlt sich Sommer an.



Info ÖPNV



Haltestelle "St. Leon See", Verkehrsverbund Rhein-Neckar, Bus-Linien 719 und 720

Allgemeine Info



Der 4-Sterne Campingplatz am St. Leoner See wurde wiederholt ausgezeichnet und gehört zu den beliebtesten Campingplätzen in Europa. Von der Schlafhütte bis zum Comforthaus wird ein Vielfaches zu den reinen Stellplätzen angeboten.

Gut zu wissen



- Der St. Leoner See ist sehr gut mit dem Rad erreichbar. Fernradwege und Freizeitroutes führen vorbei.
- Badezeiten des Badesees vom 15. April bis 15. September
- Wassersportsee mit Surf + SUP Center; Kurse für Anfänger und Fortgeschrittene werden angeboten; der Windsurfing- und Segelclub (WSSC) am St. Leoner See bietet eine Vielzahl von Aktivitäten: Schnuppern bis hin zur professionellen Ausbildung; Tauchen, Angeln und Surfen sind ebenfalls möglich

Tipps für einen schönen Tag



Soccerpark Rhein-Neckar, Lußhardthof 8, 68789 St. Leon-Rot



Adventure Golf am St. Leoner See 11, 68789 St. Leon-Rot



Erholungsanlage St. Leoner See 1, 68789 St. Leon-Rot



Café-Bistro-FreiLuft am Soccerpark Rhein-Neckar, Lußhardthof 8, 68789 St. Leon-Rot



Biergarten beim Adventure Golf am St. Leoner See 11, 68789 St. Leon-Rot



Seerestaurant St. Leoner See, Am St. Leoner See 1, 68789 St. Leon-Rot

mehr entdecken



Für große und kleine Autofans – ein Tag mit Action und vielen PS

Vom Rennasphalt bis zur Zukunft der Mobilität

Hier schlägt jedes Motorenherz höher: Der Hockenheimring ist nicht nur an Renntagen ein Erlebnis – auch abseits des Trubels wartet pure Faszination. Ein perfekter Tag für alle, die Benzin im Blut haben (oder einfach Spaß an Geschwindigkeit).

Starte mit einer Insider-Tour durch das legendäre Motodrom. Zwischen Boxengasse, Siegerpodest und Zuschauertribünen tauchst du tief in die Welt des Motorsports ein. Die Führung dauert rund 60 bis 90 Minuten und lässt dich den Mythos Hockenheimring hautnah spüren. Gleich daneben wartet die E-Kartbahn – wer will, kombiniert beides zu einem sportlichen Doppelpack und rast danach selbst über den Asphalt.

Nur eine Viertelstunde entfernt geht die Zeitreise im Museum Autovision in Altluß-

heim weiter. Von der hölzernen Laufmaschine von Karl Drais über legendäre Oldtimer bis zum Wasserstoffauto der Zukunft – hier werden 200 Jahre Mobilitätsgeschichte lebendig. Besonders spannend für Kinder: Über 80 interaktive Lernmodelle laden zum Anfassen, Staunen und Begreifen ein.

Ein Tag voller PS, Pioniergeist und purer Begeisterung – von den Rennstrecken der Welt bis zu den Ideen, die Mobilität von morgen formen.



Info ÖPNV



Die S9 verbindet Hockenheim mit Mannheim, Schwetzingen und Karlsruhe. Zahlreiche Linien, wie die Busse 717, 731 und 798, verbinden den Bahnhof Hockenheim mit den verschiedenen Stadtteilen und umliegenden Orten. Die Buslinie 717 verbindet Hockenheim mit Heidelberg und Altlußheim.

Allgemeine Info



- Motorsport-Events am Hockenheimring: DTM, NitrolympX: Europas größtes Drag-Racing-Event, ADAC Hockenheim Historic: Fans von klassischen Rennwagen und Motorrädern kommen hier auf ihre Kosten, e4 FESTIVAL: Eine Messe und Testveranstaltung rund um Elektromobilität.
- Tourist Rides: An ausgewählten Tagen können Privatpersonen mit dem eigenen Auto oder Motorrad auf der Grand-Prix-Strecke fahren.
- Der Hockenheimring ist auch für Freizeitsportler geöffnet. Flach, schnell, kurvig und mit exzellentem Rennasphalt – beste Voraussetzungen für tolle Rennen, ob mit Inlinern, Fahrrädern oder für Handbiker, Jogger und Walker. Viel Spaß bei der Bewegung.
- Das GLÜCKSGEFÜHLE Festival: Ein viertägiges Musikfestival mit internationalen Stars, findet jährlich auf dem Gelände des Hockenheimrings statt.



Tipps für einen schönen Tag



Hockenheimring, Am Motodrom 1, 68766 Hockenheim



Center Porsche Experience
Center Hockenheimring,
Am Motodrom 9–11, 68766 Hockenheim



Museum Autovision, Hauptstraße 154, 68804 Altlußheim



Kulinarische Genüsse im Porsche
Experience Center, Am Motodrom 9–11,
68766 Hockenheim



Zahlreiche Restaurants in
Hockenheim und Altlußheim

Gut zu wissen



- Und wenn es nicht nur Motorsport sein soll, so bieten Hockenheim und Altlußheim noch mehr
- Aquadrom Hockenheim: Ein Freizeitbad für die ganze Familie
 - Hockheimer Maislabyrinth: ein Sommerspaß bis Ende Oktober, Seewaldsiedlung 1, 68766 Hockenheim
 - Tabakmuseum, Untere Mühlestraße 4, 68766 Hockenheim
 - Blausee in Altlußheim

mehr entdecken



Mit der Familie: Heiter durch die Historie in Schwetzingen

Zwischen Spielplatz, Schlossgarten und Geschichten in Blau

Ein Tag in Schwetzingen kann bunt, bewegt und wunderbar lehrreich sein – ganz ohne Langeweile.

Los geht's auf dem alla hoppl-Gelände, wo Frühstück und Abenteuer Hand in Hand gehen. Ob Picknickdecke oder Kioskcafee – hier tankt die Familie Energie für den Tag. Gut gelaunt geht's in die Innenstadt, wo in der Tourist-Info der Familienbeutel wartet: mit Kinderstadtführer, Malstiften und Rätseln, die den Spaziergang durch die kurfürstliche Residenz zum kleinen Abenteuer machen. Zwischendurch lohnt sich ein Stopp im Museum Blau, das sich – ganz seinem Namen entsprechend – der Farbe widmet.

Mittags lockt der Biergarten „Blaues Loch“ – thematisch passend – oder als farbenfro-

he Alternative der „Grüne Hof“. Beide bieten Schatten, deftige Küche und Raum zum Durchatmen.

Am Nachmittag wartet das Herzstück Schwetzingens: der Schlossgarten. Zwischen Wasserspielen, Grotten und der märchenhaften Gartenmoschee entdecken Kinder die Welt der Kurfürsten – auf eigene Faust oder bei einer Kinderführung, bei der sie helfen, den „verhexten Garten“ zu retten. Für Erwachsene gibt es spannende Themenführungen wie „Aufgeblüht“ über die Gartenkunst, „Das große Fressen“ zur höfischen Tischkultur oder „Die Entführung in den Serail“ über die Mode des 18. Jahrhunderts.



Ein Blick auf die Website des Schlosses verrät, welche Führung gerade stattfindet – und so endet ein Tag, der zeigt, wie leicht sich Geschichte erleben lässt, wenn man sie mit allen Sinnen entdeckt.

Info ÖPNV



Schwetzingen ist über die S-Bahn-Linie S9 der S-Bahn Rhein-Neckar mit den Stationen Schwetzingen, Schwetzingen-Nordstadt und Schwetzingen-Hirschacker gut nach Mannheim und Karlsruhe angebunden. Ergänzt durch das Stadtbusnetz Schwetzingen sowie die Buslinie 713 nach Eppelheim.

Allgemeine Info



- Von Ende April bis Johannis (24. Juni) ist der berühmte Schwetzingener Spargel auf den Speisekarten der Restaurants nicht wegzudenken. Mitte des 17. Jahrhunderts wurde das königliche Gemüse erstmals im Schwetzingener Schlossgarten angebaut und war damals der kurfürstlichen Tafel vorbehalten. Heute gibt es ihn in der Spargelzeit täglich frisch vom Feld.
- Der Schlossgarten und das Rokokothheater sind prädestiniert für Musikveranstaltungen und Events der Sonderklasse, wie beispielsweise: Schwetzingener SWR Festspiele, Concours d'Elegance, Schwetzingener Mozartfest, Kurfürstliche Weihnachtsmarkt & Co

Gut zu wissen



- Tourist-Info, Dreikönigstraße 3, 68723 Schwetzingen mit vielen aktuellen Tipps und Informationsbroschüren
- Weitersehen Tour – eine Radtour rund um Schwetzingen mit Augmented Reality Stationen. Erwecke die Spargelfrau zum Leben!
- Noch ein bisschen Wellness zum Abschluss des Tages? Das Bellamar mit Whirlpools, Riesenrutsche, Sauna und Massagebad bietet Spaß & Entspannung

Tipps für einen schönen Tag



Alla hoppl Bewegungs- und Begegnungsanlage Schwetzingen, Hockenheimer Landstraße 7, 68723 Schwetzingen. Die Anlage ist ganzjährig geöffnet mit Gastronomie.



Dir fallen sicherlich gleich die Motivbänke in der Stadt auf – 40 an der Zahl. Wer in Schwetzingen etwas über die Stadtgeschichte erfahren will, kann das so ganz gemütlich angehen – von Bank zu Bank!



Zahlreiche Kunst im öffentlichen Raum, mit digitalen Rundgängen und Lehrpfade.



Blaues Loch mit Biergarten, Zeyherstraße 3, 68723 Schwetzingen; Zum grünen Hof mit Biergarten, Zähringerstraße 5, 68723 Schwetzingen



Zahlreiche Restaurants, Kneipen und Cafés rund um Schloss und Schlossgarten



Schloss und Schlossgarten Schwetzingen mit Gartenmoschee, das „Ende der Welt“, Badhaus, Rokokothheater und Museen im Schloss; zahlreiche Führungen



Museum Blau, Hebelstraße 2, 68723 Schwetzingen (samstags und feiertags von 10h-18h und sonntags von 14h-18h geöffnet)

mehr entdecken



Mit der Fähre ins kleine, feine Paradies

Reif für die Inseln

Manchmal liegt das Paradies ganz nah – zwischen Schilf, Wasser und Himmel. Die Ketscher Rheininsel und die Kollerinsel sind stille Oasen in der Oberrheinebene, wo du Natur, Ruhe und Weite findest – wandernd, radelnd oder einfach mit den Füßen im Sand.

Der Tag beginnt an der Altrheinbrücke, die Ketsch mit der Rheininsel verbindet – ein kleines Wahrzeichen und der Eingang in ein faszinierendes Naturschutzgebiet. Zwischen Feuchtwiesen, Waldstücken und sonnigen Trockenflächen führt der Naturweg Ketscher Rheininsel auf rund zwei Kilometern vorbei an Schautafeln, die anschaulich Flora und Fauna erklären. Hier lässt sich Natur nicht nur betrachten, sondern begreifen – mit allen Sinnen.

Zurück aufs „Festland“ geht es am Altrheinarm entlang Richtung Brühl. Anglerseen begleiten die Wegstrecke Richtung Fähranleger. In dieser Idylle werden regelmäßig die Angelruten erfolgreich ausgeworfen. Bei einer Fährüberfahrt kommt gleich

Urlaubsfeeling auf. Die Räder können mitgenommen werden. Wer zwischenzeitlich Hunger verspürt, sieht schon von der Fähre das Restaurant Kollerinsel im Grünen, das zum Einkehren einlädt.


Auf der anderen Seite erwartet dich die Kollerinsel, streng genommen eine Halbinsel und Baden-Württembergs einziger Zipfel links des Rheins. Hier treffen Naturschutz und Naherholung aufeinander: Ein Teil bleibt den Tieren und Pflanzen vorbehalten, der andere schenkt uns Sandstrand, grüne Liegewiesen, SUP-Station und einen kleinen Campingplatz mit Kiosk. Das klare Wasser, das Rascheln der Pappeln, der Geruch von Sommer – mehr braucht es nicht, um den Alltag weit hinter sich zu lassen.



Info ÖPNV



Die nächstgelegenen DB-Bahnhöfe sind Schwetzingen und Mannheim – Rheinau. Es besteht eine sehr gute Anbindung an das VRN – Busnetz. Linie 710: Fährt von Mannheim über Brühl nach Ketsch und zurück. Linie 717: Verkehrt von Heidelberg über Schwetzingen, Ketsch und Hockenheim nach Speyer und zurück.



Allgemeine Info



- Die Ketscher Rheininsel und die Kollerinsel sind überwiegend Naturschutzgebiete. Bitte entsprechend sorgsam verhalten, damit wir alle noch weiterhin die Natur genießen können.
- Die Kollerinsel ist Baden-Württembergs einziger Zipfel links des Rheins. Vor der Rheinbegradigung war die Kollerinsel eine rechtsrheinisch gelegene Halbinsel, infolge der Begradigung gelangte sie auf die linke Rheinseite. Sie verblieb in Eigentum und Hoheit des Großherzogtums Baden und gehört heute zur baden-württembergischen Gemeinde Brühl.
- Mehr zur Geschichte der Rheinbegradigung und des Ur-Rheins erzählt die Weitersehen APP.

Gut zu wissen



- Bei Badewetter die Badesachen einpacken
- Der Vogelgesang insbesondere morgens und abends ist beeindruckend
- Der Kraichbach mündet bei Ketsch in den Rhein, der Leimbach bei Brühl.
- An beiden Bachverläufen verlaufen gut beschilderte Radwege bis zu den Quellen. Der Kraichbach entspringt in Sternenfels, der Leimbach bei Dielheim-Balzfeld.

Tipps für einen schönen Tag



Ketscher Rheininsel mit Naturweg,
Nähe Speyerer Straße, Ecke
Hockheimer Straße, 68775 Ketsch



Kollerfähre, L630, 68782 Brühl



Kollerinsel mit Kollersee, über die L630
bei Brühl und einer Fährverbindung
oder über die L535 bei Otterstadt auf
dem Landweg erreichbar



Kollersee, Brühl: SoulSurfin SUP



Restaurant Kollerinsel, Kollerhof 1,
67166 Otterstadt



Bistro am Campingplatz, Kollerinsel 2,
68782 Brühl



mehr entdecken

Kufenklang im Winterlicht

Auf dem Eis gleiten wie eine Eisprinzessin

Wenn die Luft klar wird und die Nächte kälter, verwandelt sich Heddesheim in ein kleines Winterwunderland. Von Anfang Dezember bis in den März hinein lädt die Kunsteisbahn unter freiem Himmel zum Schlittschuhlaufen ein – ein Ort, an dem Kindheitserinnerungen wach werden und neue entstehen.

Ob Anfänger oder geübter Pirouettenkünstler: Hier finden alle ihren Rhythmus auf dem Eis. Schlittschuhe können direkt vor Ort ausgeliehen werden, und für die Kleinsten stehen süße „Pinguine“ bereit – stabile Laufhilfen mit Griffen, die Sicherheit geben und jedes Wackeln in Lachen verwandeln.

Zwischen den Runden locken Kiosk und Glaspavillon mit warmem Kakao, Snacks und bester Sicht aufs glitzernde Treiben.

Montags gehört die Bahn beim Kindernachmittag den Jüngsten, samstags wird's laut und bunt bei der Eisdisco – mit Lightshow, Musik und echtem Discofeeling auf Kufen.

Und sollte das Wetter einmal nicht mitspielen, so gibt es die Eishallen in Mannheim, Eppelheim und Wiesloch – denn wer einmal übers Eis geglitten ist, will so schnell nicht wieder runter.



Info ÖPNV



Heddesheim hat eine gute Anbindung an den öffentlichen Nahverkehr und die DB durch die Straßenbahnlinie 5, die nach Mannheim und weiter nach Heidelberg fährt, sowie durch den Bahnhof Großsachsen/Heddesheim, von dem die DB-Regionalbahn nach Mannheim, Heidelberg, Weinheim und Darmstadt verkehrt.

Allgemeine Info



Auch in Heidelberg entsteht jährlich in der Wintersaison eine Eisbahn auf dem Karlsplatz mit Blick auf das Heidelberger Schloss.

Gut zu wissen



- Ein winterliches Eislaufvergnügen für die ganze Familie ist der jährlich stattfindende „Heddesheimer Eiszauber“ an der Freiluft-Kunsteisbahn Mitte Januar. Ein buntes Programm rund um das Eislaufen.
- In den Sommermonaten ist der Heddesheimer Badesees mit Freibad, Liegewiese, zwei Kiosken und einem Beachbar-Bereich ein besonderes Freizeitvergnügen.

Tipps für einen schönen Tag



Kunsteisbahn, Ahornstraße 78,
68542 Heddesheim



Eishallen in Mannheim, Eppelheim
und Wiesloch



Kiosk an der Eisbahn, Ahornstraße 78,
68542 Heddesheim



Zahlreiche Gaststätten in Heddesheim

mehr entdecken



Weitere Erlebnistipps für und mit Kids

„Alla hopp!“ – Bewegung und Begegnung in der Metropolregion für alle Generationen

Bewegung soll Freude machen – das war die Idee hinter den 19 „alla hopp!“-Anlagen, die die Dietmar Hopp Stiftung in der Metropolregion erreicht und den Kommunen geschenkt hat, die sie seitdem betreiben.

Die 19 all hopp!-Anlagen im Überblick:
www.alla-hopp.de



Naturerlebnispfad Angelbachtal

Dieser Pfad lädt Kinder dazu ein, um den Titel des „Buchenwaldmeisters“ zu wetteifern – und natürlich dürfen Eltern fleißig mitmachen. Auf rund 2,8 Kilometern warten spannende Rätsel, interessante Infos und kleine Herausforderungen rund um das Thema Wald. In zwei Teams kann man gegeneinander antreten, Wissen testen und Punkte sammeln. Über eine begleitende App gibt es zusätzlich interaktiven Spielspaß und jede Menge Wissenswertes über die faszinierende Welt des Waldes.

Adresse: Alter Waldangelocher Weg 2
74918 Angelbachtal



Wichtelpfad Sinsheim


An den liebevoll gestalteten Stationen erwachen die Geschichten der Wichtel zum Leben. Der Rundpfad verläuft auf einem idyllischen Waldweg ohne nennenswerte Steigungen und ist rund 2,5 Kilometer lang – ideal auch für Familien mit Kinderwagen. Einstiegsmöglichkeiten gibt es sowohl über den Waldspielplatz an der Kreuzung Richtung Hasenlauf als auch am Parkplatz Hasenlauf.

Adresse: Sommerhölde, 74889 Sinsheim

Kugelbahnen, Waldlehrpfad und Naturerlebnisstationen im Waibstadter Wald

Verschiedene Kugelbahnen, Naturerlebnisstationen und Quiztafeln machen den Spaziergang durch den Wald zu einem echten Abenteuer. Der rund 2,3 Kilometer lange Rundweg ist leicht zu begehen, kinderwagenfreundlich und herrlich abwechslungsreich. An vielen Stationen darf gerätselt, gespielt und ausprobiert werden – besonders beliebt sind die große Wippe und die kleinen Unterschlüpfе im Wald. Gleich zu Beginn steht ein Automat, an dem für 0,50 Euro eine Kugel für die Kugelbahnen gekauft werden kann – passendes Kleingeld also nicht vergessen. Der Weg führt am jüdischen Friedhof und am Dr. Weil-Mausoleum vorbei.

Startpunkt: Dr. Weil-Weg bis zum Parkplatz,
74915 Waibstadt



Tierische Erlebnisse:

Es müssen nicht immer die großen Zoos sein, damit Kids und Tiere sich begegnen. Das Angebot vom Tierpark Malsch ist auf Seite 8 beschrieben. Im Tierpark Walldorf begegnen Besucherinnen und Besucher Alpakas, Nandus und Bennett-Kängurus ebenso wie Zwergenten und vielen anderen tierischen Bewohnern aus aller Welt. Ein großer Spielplatz und das angeschlossene Restaurant machen den kostenlosen Parkbesuch – Spenden sind willkommen – zu einem beliebten Ziel für Familien.

Auch der Tierpark Rauenberg bringt Kinder den Tieren ganz nah. Auf dem weitläufigen Gelände leben Esel, Ziegen, Waschbären, Schafe, Pfauen und Goldfasane. Ein Spielplatz mit Angeboten schon für die Kleinsten lädt zum Toben ein. Besonders spannend: Kindergeburtstage können hier gefeiert werden – inklusive Blick hinter die Kulissen und spannenden Einblicken in den Alltag der Tierpfleger. Ein Restaurant sorgt für die passende Stärkung.

Der Tierpark Balzfeld konzentriert sich ganz auf heimische Tiere und bietet ebenfalls einen Spielplatz – ideal für Familien, die Natur und Tierwelt in ruhiger Atmosphäre erleben möchten.

Und wer lieber aufsitzt, als nur zuzusehen, findet im Rhein-Neckar-Kreis zahlreiche Angebote rund ums Pferd. Ob Ferienkurse im „Pferdeland“ auf der Kollerinsel, Reitferien bei „Reiten mit Achtsamkeit“ in Laudenbach oder ein Schnuppertermin auf dem Reiterhof „Spaß mit Pferden“ in Sinsheim – hier schlagen Kinderherzen höher.

Ein besonderes Erlebnis sind auch Lama- und Alpakawanderungen, die sich immer größerer Beliebtheit erfreuen. Dabei geht es nicht um Tempo, sondern um Begegnung und Ruhe. Die sanftmütigen Tiere entscheiden selbst, wem sie ihr Vertrauen schenken – und wer es einmal gewonnen hat, erlebt eine Wanderung voller Magie. Angebote gibt es unter anderem in Gaiberg, Heiligkreuzsteinach, Neckarbischofsheim, Rauenberg, Waibstadt und Zuzhausen.



Mini- und Adventure-Golf

Maximaler Spaß auf minimalem Raum: Die familienfreundliche Variante des „großen Golf“ sorgt auf zahlreichen Anlagen der Region für beste Laune. Ob im Grünen, am See oder drinnen bei Schwarzlicht – hier zählen Geschick, Konzentration und jede Menge Teamgeist.

In Schriesheim bietet der Minigolfpark mit seiner Filz- und Eternitanlage sogar Platz für Vereinssportler. Besonders idyllisch präsentiert sich das „Gartengolf“ in Eppelheim, wo üppige Bepflanzung selbst an heißen Tagen angenehmen Schatten spendet. Wer Lust auf einen kleinen Wettbewerb hat, kann das familieninterne Turnier in Schwetzingen, St. Leon-Rot oder Walldorf austragen – die Anlagen liegen jeweils in unmittelbarer Nähe zu Badeseen oder Freibädern und lassen sich perfekt zu einem Ausflug kombinieren.

Etwas sportlicher wird es beim Adventure Golf auf dem Hohenhardter Hof in Wiesloch-Baiertal. Auf naturgetreuem Kunstrasen gilt es, mit echten Golfschlägern und -bällen über Hügel, Schrägen und durch Wasser- oder Sandhindernisse zu spielen. Mittelalterlich inspirierte Dekorationen verleihen der Anlage ihren ganz eigenen Charme – und machen sie auch für Kinder zu einem Erlebnis mit Spielfieber-Garantie.

Und wenn das Wetter einmal nicht mitspielt, heißt es: Abtauchen in die „World of Gleam-golf“ in Eppelheim. Beim Schwarzlicht-Minigolf leuchten Bahnen, Schläger und Wände im UV-Licht. Mit 3D-Brille wirken die fantasievollen Bemalungen noch lebendiger – ein außergewöhnliches Spielerlebnis zwischen Farbe, Licht und Illusion.



www.sinsheimer-erlebnisregion.de

Der Norden des Südens – entdecken, genießen, erleben

In der Sinsheimer Erlebnisregion trifft Technik auf Natur, Kultur auf Genuss und Entspannung auf Abenteuer: Steigen Sie ein in die faszinierende Welt des Technik Museums mit der legendären Concorde, lassen Sie in der Thermen und Badewelt Sinsheim die Seele baumeln oder genießen Sie die Aussicht von der Burg Steinsberg auf sanfte Hügel und sonnige Weinberge im Herzen des Kraichgaus. Ob Kajaktour, Alpakawanderung oder Weinprobe – **hinter jedem Hügel ein neuer Ausblick.**

Folgen Sie uns
auf Social Media!



NECKARGEMÜND NECKARSTEINACH HIRSCHHORN EBERBACH



NATUR
ERLEBEN

4
mal

RADELN

WANDERN



NECKARSTEINACH

Der Neckartalradweg kann „immer am Fluss entlang“ bequem und ohne Steigungen fern des Autoverkehrs bewältigt werden. Fast jede größere Erhebung längs des Neckars wird von einer Burg überragt.

Das Neckartal und die gepflegten und gut markierten Spazier- und Wanderwege sind für dieses Hobby wie geschaffen.

Nach dem Motto „Von der Kaiserpfalz in die Kurpfalz“ ist der Neckarsteig ein besonderes Erlebnis für alle Wanderfreunde.



EBERBACH



HIRSCHHORN



www.ROMANTISCHEVIER.de



www.diebergstrasse.de



AKTIV +
NATUR:

NATURERLEBNIS PUR!

Erobern Sie die Bergstraße per Rad entlang der romantischen Städte – alternativ die naturnahe Route mit großartigen Blicken auf die Bergstraßen-Silhouette. Oder zu Fuß auf dem zertifizierten Burgensteig Bergstraße mit über 30 Burgen und Schlössern:

www.burgensteig-bergstrasse.de

„Hier fängt Deutschland an,
Italien zu werden“

Kaiser Joseph II. auf seinem
Weg nach Frankfurt

Tourismus Service Bergstrasse e.V. | Marktplatz 1 | 64653 Lorsch | Tel +49 6251 1752615



... und dann wäre da noch **Heidelberg!**

♥ **Heidelberg**



Heidelberg Marketing GmbH
www.heidelberg-marketing.de
Telefon +49 6221 58-44444
info@heidelberg-marketing.de
@ heidelberg4you



Von Street Art bis Barock – entdecken Sie die Quadratestadt!

Mannheim vereint Geschichte und Zukunft: Zwischen barockem Glanz, farbenfroher Street Art und kreativer Kulturszene pulsiert die UNESCO City of Music. Schlendern Sie durch lebendige Viertel, genießen Sie den Luisenpark und spüren Sie den einzigartigen Rhythmus der Stadt. Neugierig? Buchen Sie Ihre Stadtführung direkt in der Tourist Information Mannheim!

Tourist Information Mannheim | Willy-Brandt-Platz 5, 68161 MA
0621 – 493 079 60 | tourismus@visit-mannheim.de



UNTERWEGS NACH MANNHEIM²



Impressum

Medieninhaber & Herausgeber:

© Landratsamt Rhein-Neckar-Kreis/
Wirtschaftsförderung
Kurfürsten-Anlage 38–40
69115 Heidelberg
+49 6221 522-1278

Freizeit@Rhein-Neckar-Kreis.de
www.deinefreizeit.com

Redaktion v. i. S. d. P.: Landratsamt
Rhein-Neckar-Kreis/Wirtschaftsförderung
in Zusammenarbeit mit PILUM GmbH
Layout: © PILUM GmbH, Klagenfurt
am Wörthersee / www.pilum.at

Inhalt und Vertrieb: Landratsamt
Rhein-Neckar-Kreis/Wirtschaftsförderung
Freizeit@Rhein-Neckar-Kreis.de

Fotografie: U1: Letzenberg, Malsch ©
SL; U2: Burg Steinsberg Sinsheim – Wei-
ler © SL; S. 2 Teufelskanzel, Eberbach ©
DB; S. 4 Hermannshof, Weinheim © FT; S.
5 Libanon Zeder, Schlosspark Weinheim
© FT; S. 6 Schlosspark, Weinheim © Cor-
nelia Eicher; S. 8 Marktplatz, Ladenburg

© DB; S.10 Besucherbergwerk Schries-
heim © DB; S.12 Teilschichturm, Wilhelms-
feld © SW; S.13 Weißer Stein © SW; S. 14
Forellenhof Spohn, Heiligkreuzsteinach
© SW; S. 15 Steinach © DB; S. 16 Burg-
ruine Dilsberg, Neckargemünd – Dilsberg
© FT; S. 18 Neckargemünd am Neckar ©
SL; S. 19 Rot-hsnasenhütte © Serge Sae-
lens; S. 20 Eberbach am Neckar © Andreas
Held; S. 22 Verkehrsforum 2000/Krebs-
bachtalbahnhof © Jürgen Heß; S. 24 Burg
Steinsberg, Sinsheim – Weiler © SL; S. 26
Erlebniszentrum Mühle Kolb © FT; S. 28
Letzenberg, Malsch © SL; S. 30 Rouven-
hof, Wiesloch – Schatthausen © SW; S. 32
Kleiner Odenwald © DB; S. 34 St. Leoner
See, St. Leon-Rot © SL; S.35 Surf + SUP
Center St. Leoner See © SL; S. 36 Hocken-
heimring, Hockenheim © Hockenheim-
Ring GmbH; S. 37 © Museum Autovision; S.
38 Schlossgarten, Schwetzingen © SL; S.
40 St. Leoner See, St. Leon-Rot © SL; S. 41
Altrheinbrücke, Ketsch © SL; S. 42 und S.

43 Kunsteisbahn, Heddesheim © SL;
S. 44 Bild links: Alla-hoppl – Anlage © Diet-
mar Hopp Stiftung; S.44 Bild rechts: © SW;
S.45 Bild links: Kugelbahn Waibstadt © BO;
S. 45 Bild rechts: Tierpark Malsch © SW; S.
46 Nonies Hof, Neckarbischofsheim © BO

BO: Beate Otto; DB: Dorothea Burkhardt;
FT: Florian Trykowski; SL: Stefan Leitner;
SW: Sebastian Weind

Weitere Informationen:

1. Auflage
Januar 2026
15.000 Stück

Sonstiges:

Dieses Magazin ist gesetzlich geschützt.
Vervielfältigung nur mit Erlaubnis des Her-
ausgebers. Als Vervielfältigung gelten z.B.:
Nachdruck, Fotokopie, Mikroverfilmung,
Digitalisierung, Scannen sowie Speiche-
rung auf Datenträger. Alle Angaben nach
bestem Wissen und Gewissen, jedoch
ohne Gewähr. Änderungen vorbehalten.

Gefördert
durch



Baden-Württemberg
Ministerium für Wirtschaft,
Arbeit und Tourismus

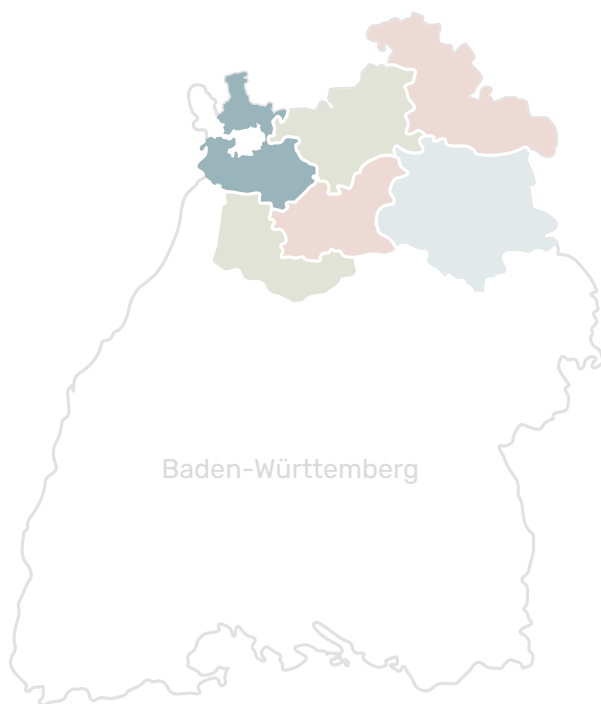
Diese Maßnahme wird finanziert aus Landesmitteln,
die der Landtag von Baden-Württemberg beschlossen hat.





Im Süden ganz oben

- HeilbronnerLand
- Hohenlohe
- Kraichgau-Stromberg
- Liebliches Taubertal
- Odenwald
- **Rhein-Neckar**



www.imsuedenganzoben.de
www.deinefreizeit.com