

Wandern

im Lieblichen Taubertal

Unterwegs auf dem Panoramaweg &
dem Jakobswanderweg





Lass dich durchs Taubertal führen

Dein Kompass durchs Taubertal

Tipp: Wanderetappen flexibel gestalten!

Alle vorgeschlagenen Etappen lassen sich mit der Bahn, dem RufTaxi oder den regionalen Busverbindungen verkürzen. So erreichst du auch alternative Übernachtungsorte – bitte informiere dich vorab über Fahrtzeiten und Verbindungen.

mehr erfahren



Wandern

zwischen Rothenburg ob der Tauber
und Freudenberg am Main

2
Willkommen
im Lieblichen
Taubertal

4
**Das
Taubertal zu
Fuß erkunden**
Karte

27
**Jakobsweg
Odenwald-
Main-Taubertal**
Der Weg ist das Ziel

7
**Panoramaweg
Taubertal**
Wandergenuss auf
höchstem Niveau

46
**Übernachtungen
& Gepäckservice**
Entspannt
unterwegs sein

47
Pauschalen
Rundum-Sorglos-
Pakete für deinen
Wanderurlaub



Willkommen im Lieblichen Taubertal Dein Wandererlebnis beginnt jetzt!

Tipp
Neben den
Touren in dieser
Broschüre warten
zahlreiche Rund-
wandertouren
auf dich.

Dich erwartet ein malerisches Flusstal, sanfte Weinberge, tiefe Wälder und charmante Ortschaften entlang gut ausgeschilderter Wege. Genieße atemberaubende Ausblicke, historische Sehenswürdigkeiten und die herzliche Gastfreundschaft dieser vielseitigen Region.

Damit du sorgenfrei unterwegs bist, empfehlen wir dir, Unterkünfte frühzeitig zu buchen und die Verbindungen des ÖPNV an deinen Wunschzielort zu prüfen. Achte auf festes Schuhwerk, ausreichend Verpflegung und witterungsangepasste Kleidung für deine Wanderungen.

Bitte hilf mit, die Schönheit des Taubertals zu bewahren: Bleibe stets auf den markierten Wegen, nimm deinen Müll wieder mit und hinterlasse – getreu dem Motto „leave no trace“ – keine Spuren in der Landschaft. So können alle Gäste die Natur in ihrer ganzen Pracht genießen.

**Wir wünschen dir
unvergessliche
Wandererlebnisse
im Taubertal!**



Das Taubertal zu Fuß erkunden

Schritt für Schritt auf unseren Wanderwegen



Legende für Detailkarten

📍 Sehenswürdigkeit | — Distanz | ⌚ Dauer | ⚡ Höhenmeter bergauf | ⚡ Höhenmeter bergab



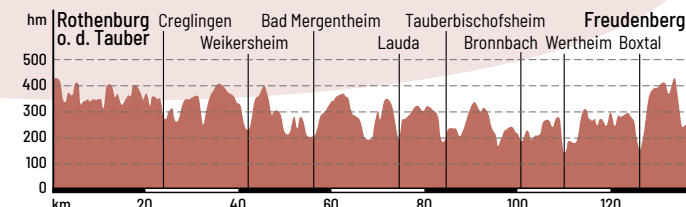

Panoramaweg Taubertal

Wandergenuss auf höchstem Niveau

Hauptweg



Alternativweg



Der Panoramaweg Taubertal verbindet auf rund 137 Kilometern die kulturellen und landschaftlichen Höhepunkte des Lieblichen Taubertals sowie des angrenzenden Maintals.



Von Rothenburg ob der Tauber bis Freudenberg am Main führt der Weg durch malerische Flusstäler, vorbei an prächtigen Burgen und Schlössern, durch dichte Wälder und sonnenverwöhnte Weinberge. Unterwegs eröffnen sich dir immer wieder Ausblicke auf die vielfältige Landschaft des Lieblichen Taubertals, die von sanften Hügeln, weiten Feldern und idyllischen Städten und Gemeinden geprägt ist. Hier finden Wanderfreunde fernab vom hektischen Alltag Ruhe und Erholung.

Der Panoramaweg trägt seit 2012 das Siegel „Qualitätsweg Wanderbares Deutschland“. Für Wanderer bedeutet dieses Siegel eine verlässliche Orientierungshilfe bei der Auswahl der Route, denn neben naturnahen Pfaden, einer zuverlässigen Beschilderung und abwechslungsreichen Landschaften, erwarten dich einzigartige Sehenswürdigkeiten und gemütliche Unterkünfte entlang deiner Wandertour.



Tipp

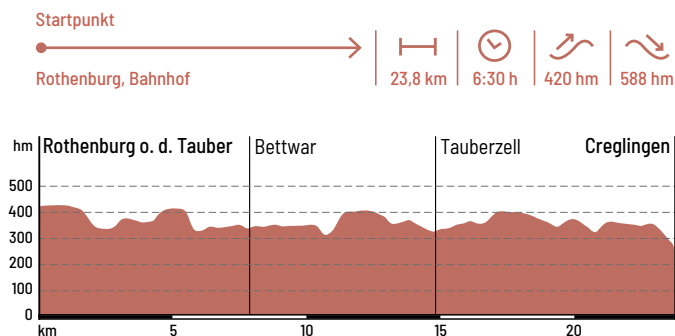


Diese Tour kann auch als Pauschale mit Ausgangspunkt Bad Mergentheim gebucht werden.
Alle Infos dazu auf unserer Webseite.



1. Etappe Durchs Tal der Mühlen

Rothenburg o.d.T. – Creglingen



Auf der ersten Etappe führt dich der Panoramaweg von Rothenburg ob der Tauber nach Creglingen.

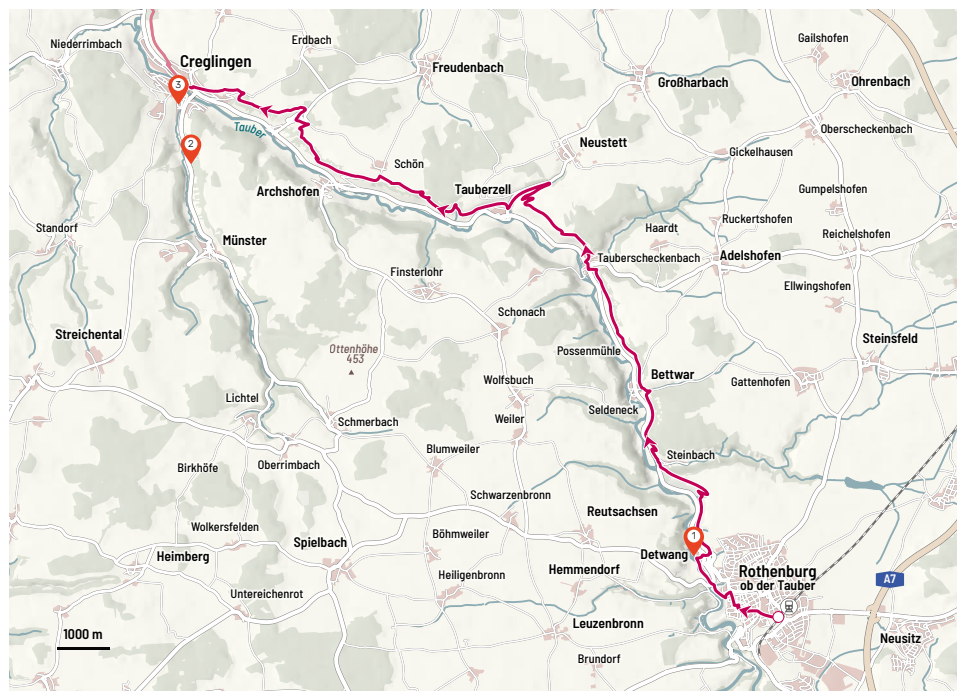
Bevor du deine Wanderung startest, empfehlen wir dir Rothenburg o.d.T. in all seinen Facetten zu erkunden. Zumeist auf halber Höhe wanderst du danach durch Feldgehölz und Magerrasen mit mächtigen Steinriegeln, mit Blick auf die zahlreichen Mühlen an der Tauber. Unterwegs passierst du die **St.-Peter-und-Pauls-Kirche** (1) in Detwang mit dem Heilig-Kreuz-Altar von Tilman Riemenschneider.

In Creglingen erwarten dich Sehenswürdigkeiten wie die **Herrgottskirche** (2) mit dem berühmten Marienaltar von Riemenschneider und das **Romschlössle** (3)

online entdecken



- 1 St.-Peter-und-Paul-Kirche 2 Herrgottskirche 3 Romschlössle





2. Etappe Trockenhänge, Wald & Wein

Creglingen – Weikersheim

Diese Etappe entlang des Panoramawegs Taubertal verbindet Naturerlebnisse mit kulturellen Highlights.

Vorbei an Trockenmauern, Steinriegeln, Weinbergen und eindrucksvollen Aussichten führt dich der Weg der zweiten Etappe auf rund 18 km von Creglingen nach Weikersheim. Ab Creglingen geht es mal hin- auf und mal hinab vorbei an Feldern und Wäldern bis nach Röttingen, wo du die imposante **Burg Brattenstein** (4), das **historische Rathaus** (5) und charmante Fachwerkhäuser erkunden kannst. Ab hier hast du dann die Wahl: Folge dem Panoramaweg Taubertal. Dieser führt dich in einer Spitzkehre gleich wieder bergauf durch den Röttinger Bürgerwald, dann am Waldrand entlang zum Weikersheimer Karlsberg.

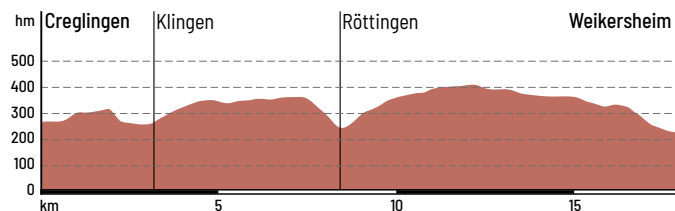
Oder du entscheidest dich für die Alternativroute zum Panoramaweg Taubertal (rote Wanderschuhsilhouette auf weißem Grund), die dich durch Röttingen über Tauberrettersheim zum Karlsberg führt, wo du wieder auf die Original-Route des Panoramaweges triffst. Schließlich erreichst du Weikersheim mit seinem historisch geprägten Stadtkern, dem bekannten **Schloss Weikersheim** (6) und dem barocken **Schlossgarten mit Orangerie** (7).

online entdecken



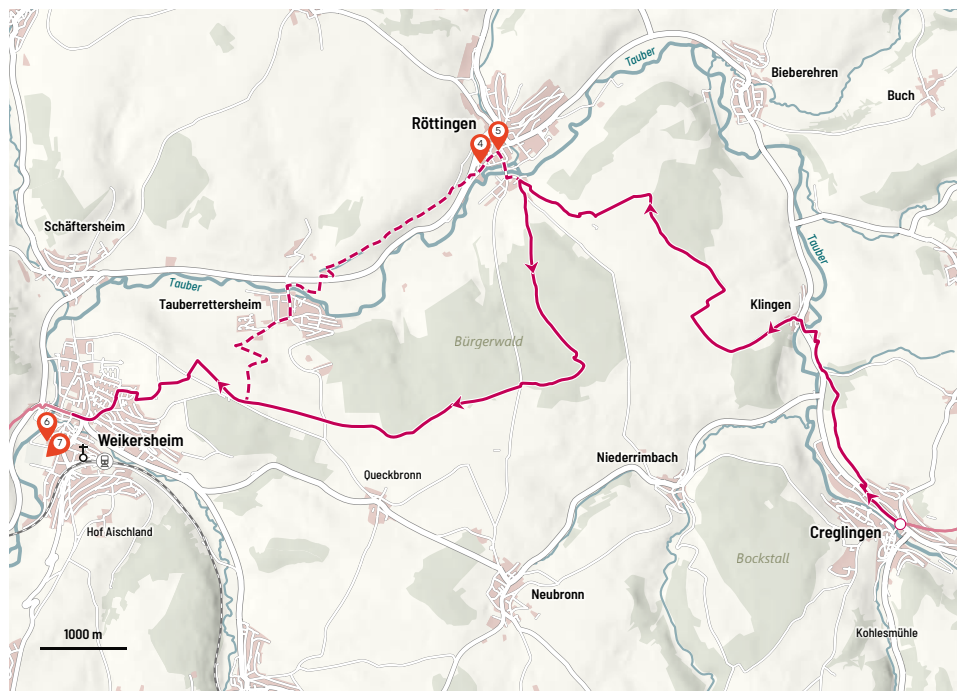
Startpunkt
Creglingen, Hauptstraße/ Tauberbrücke

18 km | 4:40 h | 328 hm | 369 hm



Alternativweg

- 4 Burg Brattenstein
- 5 Historisches Rathaus
- 6 Schloss Weikersheim
- 7 Schlossgarten mit Orangerie





3. Etappe

Zu Schlössern, die Geschichten schreiben

Weikersheim – Bad Mergentheim

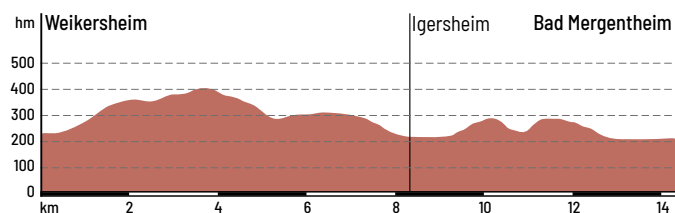
Von Weikersheim aus führt die dritte Etappe des Panoramawegs Taubertal auf rund 14 km über den Tauberberg bis Bad Mergentheim.

Zu Beginn des Anstiegs bieten sich beeindruckende Ausblicke auf die umliegenden Weinberge. Nach einem Anstieg auf den Tauberberg wirst du mit Ausblicken auf Igersheim mit der **Burg Neuhaus** (8) belohnt. Nach Igersheim überwindest du zwei kurze Anstiege, bevor du schließlich durch den Kur- und Schlosspark in die Kurstadt Bad Mergentheim gelangst. Im **Residenzschloss Mergentheim** (9), einst der Sitz des Deutschen Ordens, kannst du in die Vergan-

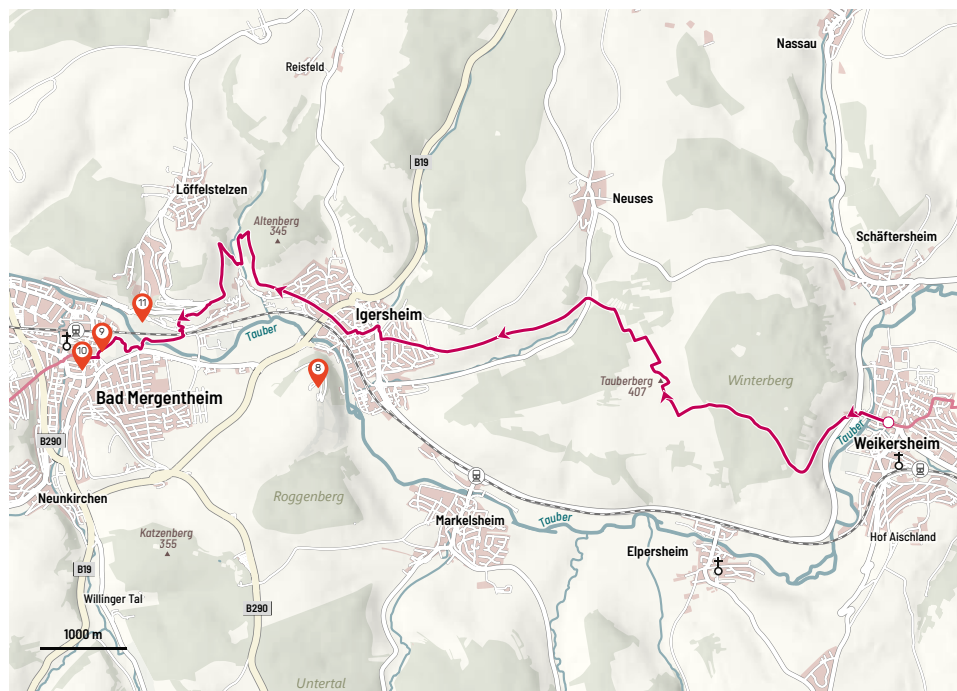
genheit eintauchen. Auf dem **Marktplatz** (10) kannst du dich treiben lassen oder im **Kurpark** (11) – einer grünen Oase der Entspannung – zur Ruhe kommen.



online entdecken



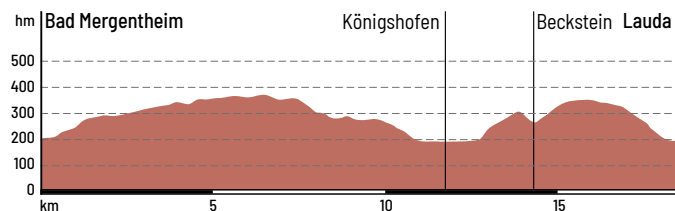
- 8 Burg Neuhaus
- 9 Residenzschloss Mergentheim
- 10 Marktplatz
- 11 Kurpark



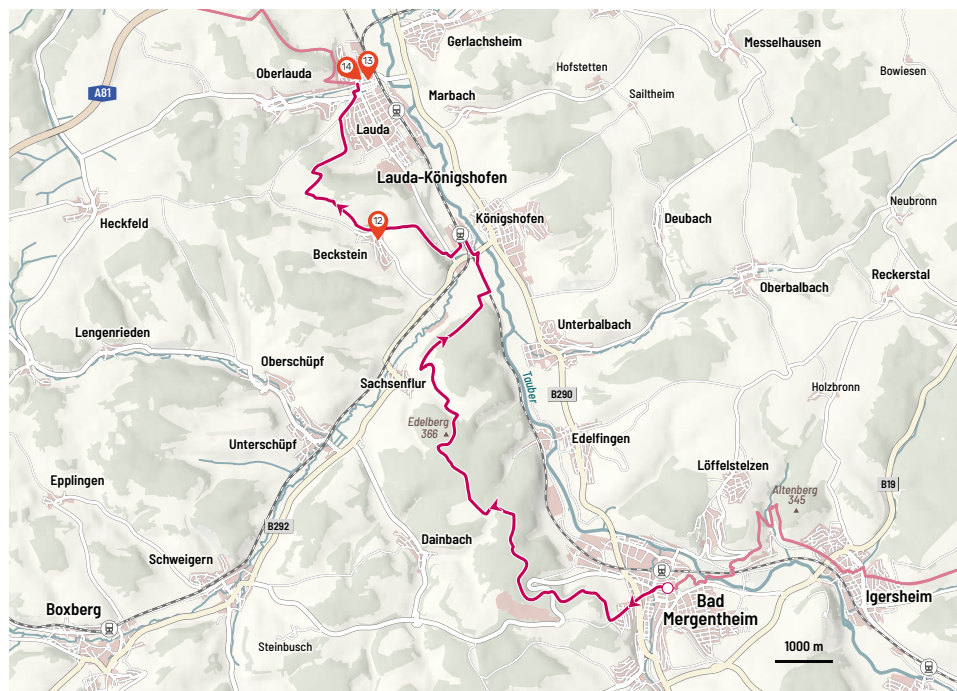


4. Etappe Wald, Wein und Weite

Bad Mergentheim – Lauda-Königshofen



12 Weinort Beckstein 13 Altstadt Lauda 14 ehemalige Stadtbefestigung Oberes Tor



Durch schönen Misch- und Buchenwald, vorbei an Bildstöcken und durch Weinberge gelangst du auf rund 18 km von Bad Mergentheim nach Lauda-Königshofen.

Du wanderst auf der vierten Etappe entlang der linken Tauberseite durch Naturschutzgebiete mit herrlichen Blicken auf das Umfer- und Taubertal. Von Königshofen über den **Weinort Beckstein** (12) bis nach Lauda säumen Weinreben deinen Weg. Zum Abschluss deiner Tour kannst du in Lauda die **Altstadt** (13) und die ehemalige **Stadtbefestigung, Oberes Tor**, (14) besichtigen.

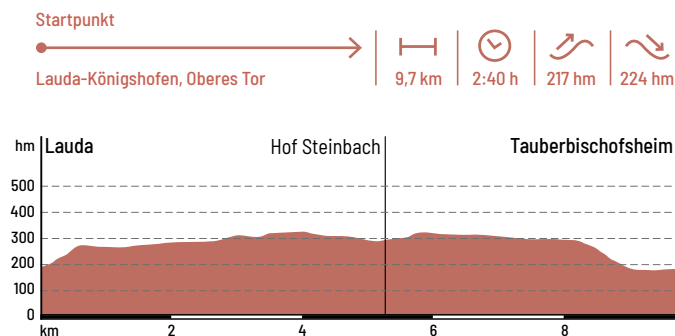
online entdecken



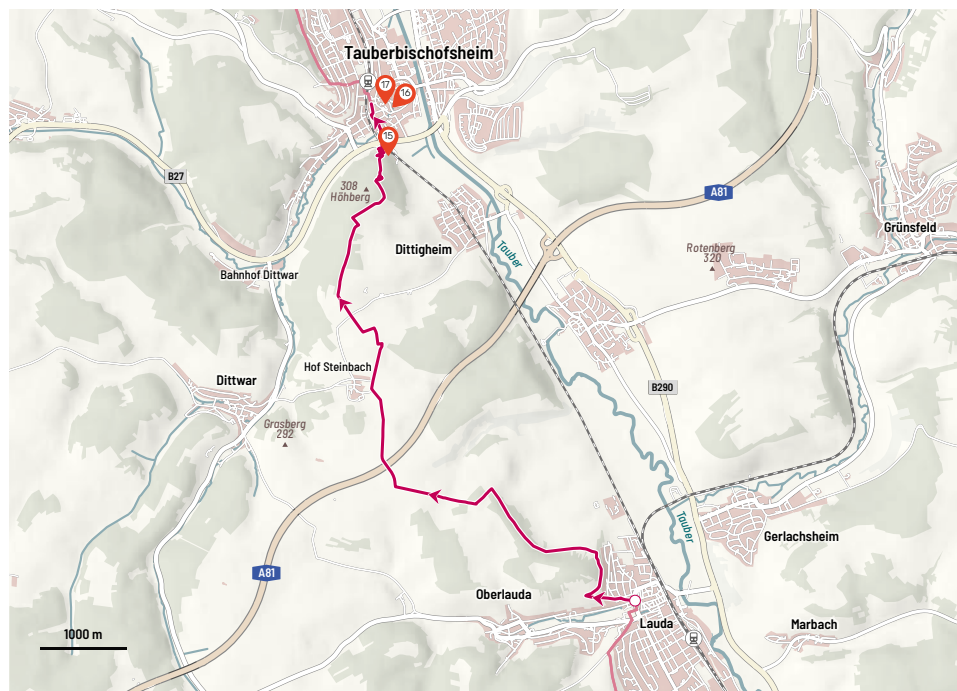


5. Etappe Durch Feld und Flur

Lauda-Königshofen – Tauberbischofsheim



15 Bismarckturm 16 Türmersturm 17 Kurmainzisches Schloss



Die fünfte Etappe des Panoramawegs führt dich auf 10 km von Lauda-Königshofen nach Tauberbischofsheim und eröffnet immer wieder weite Ausblicke auf das malerische mittlere Taubertal.

Auf dem Weg nach Tauberbischofsheim schlängelt sich der Weg durch sanfte Felder, Weinberge und lichte Wälder. Inmitten des Waldes vor Tauberbischofsheim hast du am **Bismarckturm** (15) einen schönen Blick über die Stadt mit ihrem von weiten sichtbaren **Türmersturm** (16). In Tauberbischofsheim lohnt sich ein Abstecher in

die Stadt. Das imposante **Kurmainzische Schloss** (17) samt Turm belohnen für den kleinen Umweg.

online entdecken





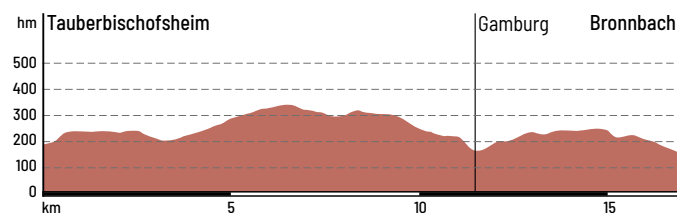
6. Etappe Zwischen Kulturschätzen und Weitblicken

Tauberbischofsheim – Bronnbach

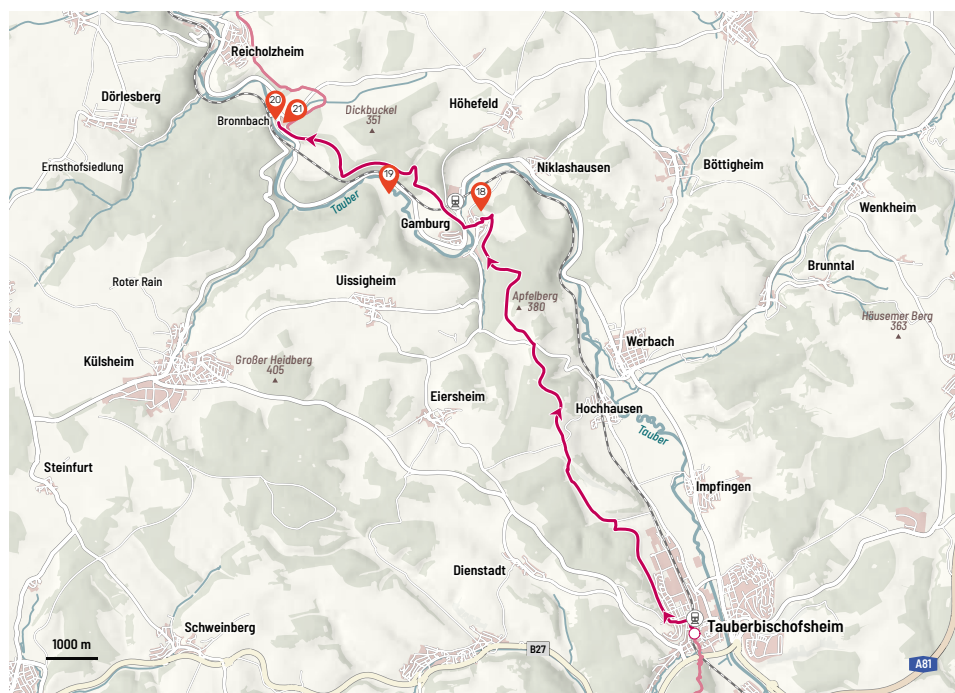
Auf der sechsten Etappe wanderst du von Tauberbischofsheim nach Bronnbach und genießt auf rund 17 km beeindruckende Ausblicke über das Taubertal.

Nach dem ersten Anstieg öffnet sich der Blick zunächst auf Tauberbischofsheim und anschließend bei Hochhausen auf die breiteste Stelle des Taubertals. Vorbei am Naturschutzgebiet Apfelberg genießt du vor dem Abstieg den Blick auf **Burg und Burgpark Gamburg** (18), die mit den ältesten weltlichen Wandmalereien nördlich der Alpen beeindruckt. Im Tal laden zudem die **Eulschirbenmühle** (19) und historische Bildstöcke zum Verweilen ein, bevor du

schließlich das **Kloster Bronnbach** (20) mit seiner romanisch-gotischen Klosterkirche, dem Kreuzgang, dem barocken Josephsaal und der **Vinothek** (21) erreichst.



18 Burg und Burgpark Gamburg | 19 Eulschirbenmühle | 20 Kloster Bronnbach | 21 Vinothek Taubertal

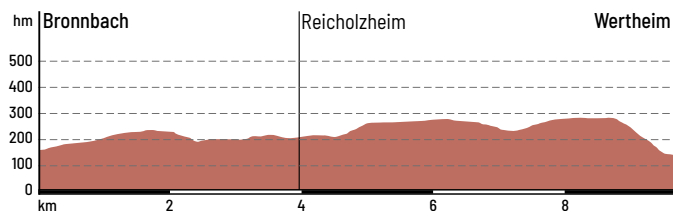


online entdecken

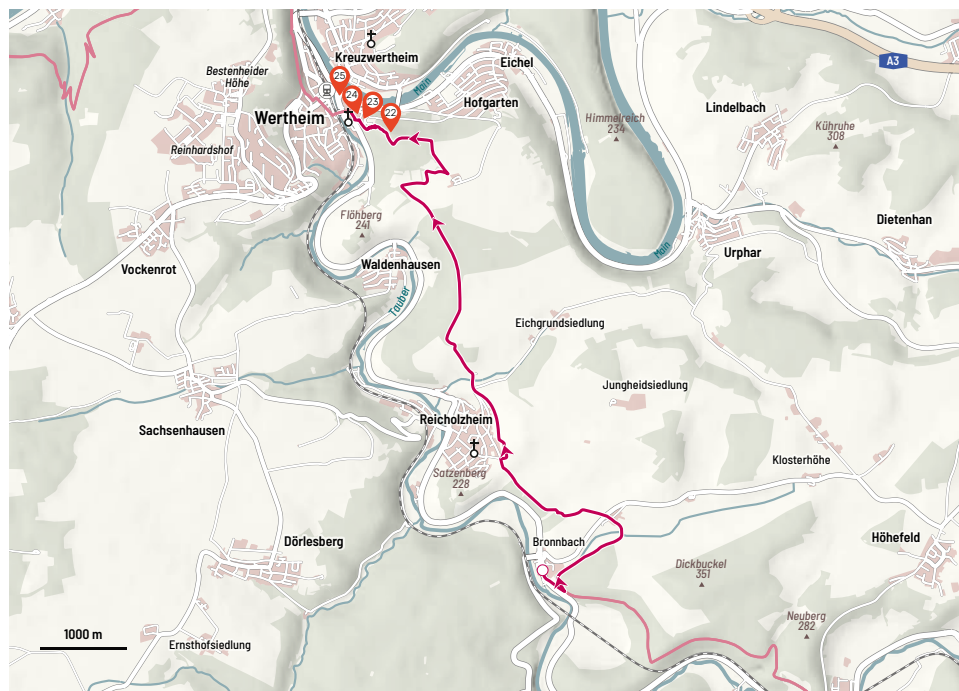


7. Etappe Von der Tauber zum Main

Bronnbach – Wertheim am Main



22 Burg Wertheim | 23 Stiftskirche | 24 Engelsbrunnen | 25 Spitzer Turm



Von Bronnbach nach Wertheim wanderst du auf der siebten Etappe auf rund 10 km.

Vorbei am Schafhof entlang des Wald-
randes lohnt sich ein Abstecher zum Aus-
sichtspunkt auf den Satzenberg. Oberhalb
der letzten noch bewirtschafteten Terras-
sensteillage im Taubertal blickst du hin-
unter zum Kloster Bronnbach und deinen
bisher begangenen Weg. Weiter geht's am
Steinkreuznest vorbei. Nun gehst du mal
durch den Wald und mal am Waldrand ent-
lang bis du schließlich Wertheim erreichst.
Hoch über der Stadt thront die **Burg Wert-
heim** (22), von der sich ein herrlicher Aus-

blick auf die Altstadt und die Mündung der
Tauber in den Main bietet. In der Altstadt
warten zudem die prächtige **Stiftskirche**
(23), der malerische **Engelsbrunnen** (24)
und der **Spitze Turm** (25) darauf, entdeckt
zu werden.

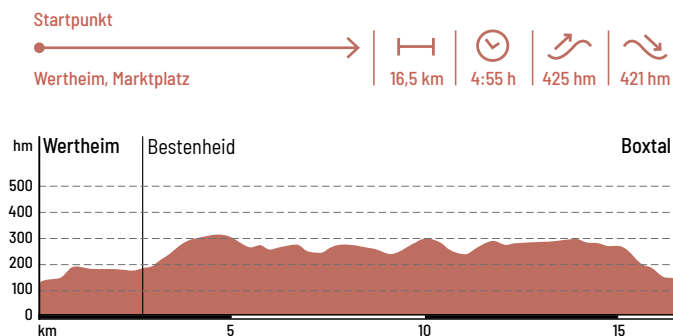
online entdecken





8. Etappe Wälder des Maintals

Wertheim am Main – Boxtal



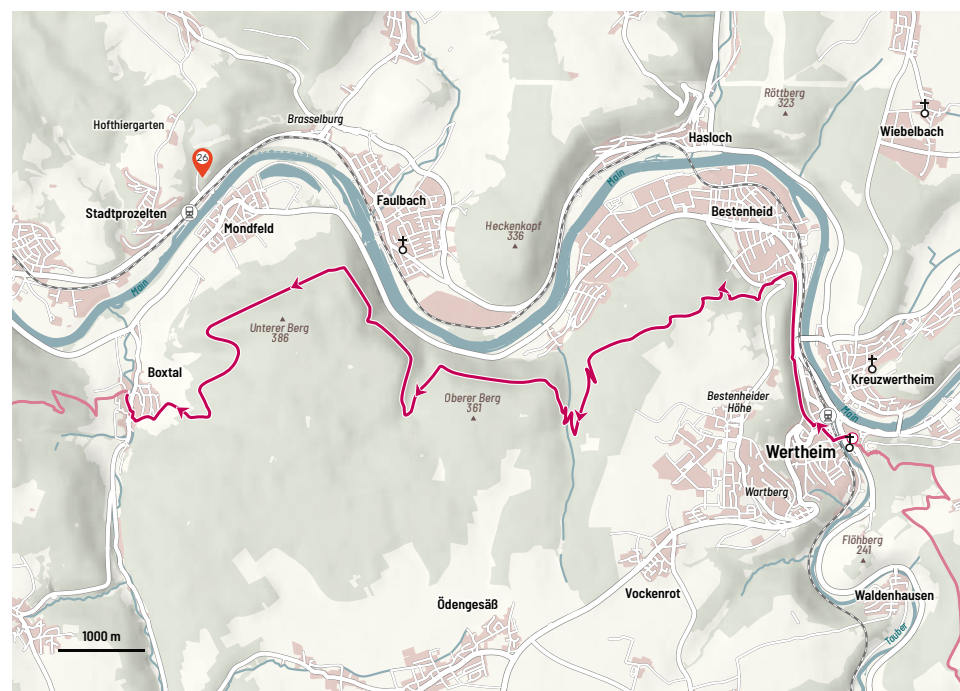
Auf der achten Etappe wanderst du größtenteils durch den Wald von Wertheim nach Boxtal.

Nach der Mündung der Tauber in den Main führt dich dein Weg nun entlang des Maintals auf halber Höhe durch abwechslungsreiche Wälder und offene Flure. Zwischen Grünenwört und Boxtal bietet sich dir ein besonderer Blick auf die gegenüberliegende **Henneburg** (26) in Stadtprozelten. Nach einem Abstieg ins romantische Wildbachtal gelangst du nach Boxtal – deinem heutigen Etappenziel.

online entdecken



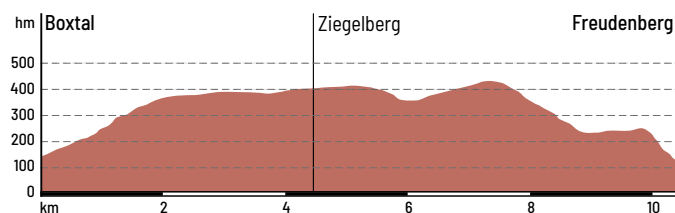
26 Ruine Henneburg





9. Etappe Im Schatten der Bäume

Boxtal – Freudenberg am Main



27 Freudenburg | 28 Fachwerkrathaus | 29 Mainpromenade | 30 Badesee



Die neunte und letzte Etappe des Panoramawegs Taubertal führt von Boxtal durch den dichten Freudenberger Wald zur imposanten **Freudenburg** (27), von der aus sich ein atemberaubender Blick auf das Maintal eröffnet.

Nach dem Abstieg von 440 Stufen erwartet dich Freudenberg mit dem malerischen **Fachwerkrathaus** (28). Entspannung findest du bei einem Spaziergang entlang der **Mainpromenade** (29), die mit Kneippbecken und Bouleplatz zum Verweilen einlädt oder bei einer Erfrischung am **Badesee** (30).

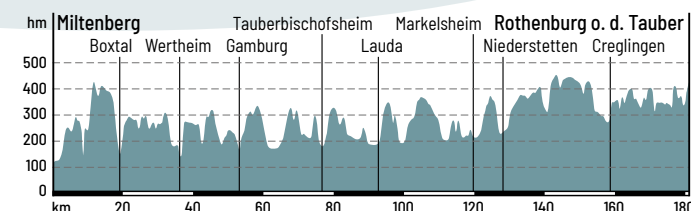
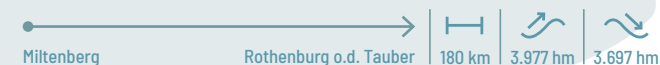
online entdecken





Jakobsweg Odenwald- Main-Taubertal

Der Weg ist das Ziel



Der Jakobsweg Odenwald-Main-Taubertal beginnt in Miltenberg am Main, wo er an den Pilgerweg von Colmar über Aschaffenburg anschließt.

Auf rund 180 Kilometern führt er dich durch das Liebliche Taubertal mit seinen malerischen Wäldern, Streuobstwiesen und Weinbergen und endet vor den Toren Rothenburgs, wo er in den Fränkisch-Schwäbischen Jakobspilgerweg übergeht. Der Weg ist in 9 Etappen unterteilt, ideale Tagesetappen zwischen 15 und 27 Kilometern machen das Pilgern planbar und abwechslungsreich.

Entlang der Strecke entdeckst du zahlreiche Sehenswürdigkeiten und begegnest immer wieder Darstellungen, die den Heiligen Jakobus zeigen: Statuen, Reliefs, kunstvolle Schnitzereien und liebevoll gestaltete Brunnen.

Gönn dir eine Auszeit vom Alltag, wandere durch die bezaubernde Landschaft des Lieblichen Taubertals und tanke neue Kraft auf diesem besonderen Wanderweg.



Tipp



Sammle unterwegs Stempel für deinen Pilgerpass der Deutschen Jakobus Gesellschaft. Die Standorte findest du online!



1. Etappe

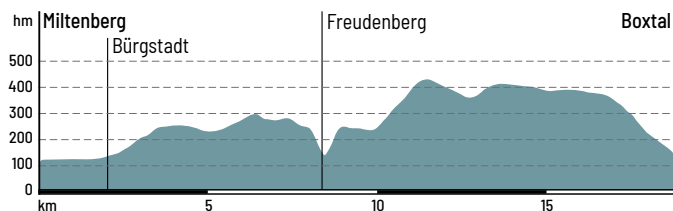
Von Miltenberg nach Boxtal

Die erste Etappe des Jakobswanderwegs führt dich auf rund 19 Kilometern entlang des Mains von Miltenberg über Freudenberg bis in das romantische Wildbachtal bei Boxtal.

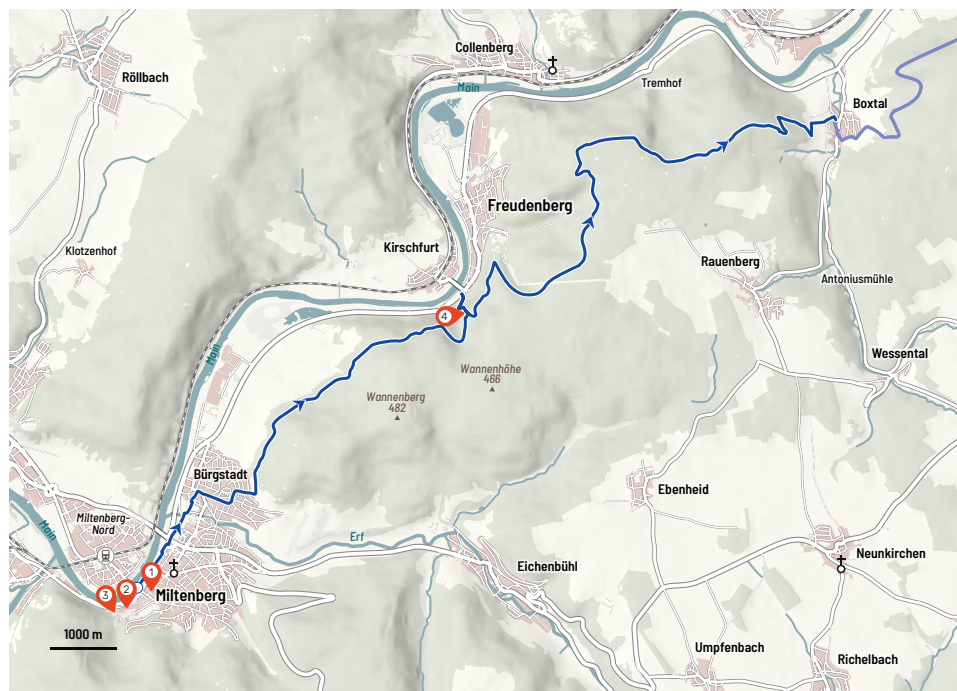
Vor dem Start lohnt sich ein Bummel durch die imposante **Altstadt Miltenbergs** (1), wo dich am Marktplatz bereits mit der **Stadtpfarrkirche St. Jakobus** (2) die erste Spur der Jakobspilger im Taubertal erwartet. Höhepunkte der Strecke sind die **Mildenburg** (3) in Miltenberg und die **Freudenburg** (4) in Freudenberg – steinerne Zeugen der wechselvollen Geschichte am Main. Der

Weg steigt unterwegs stetig an und belohnt dich mit traumhaften Weitblicken über das Maintal, bevor er in das idyllische Wildbachtal führt.

online entdecken



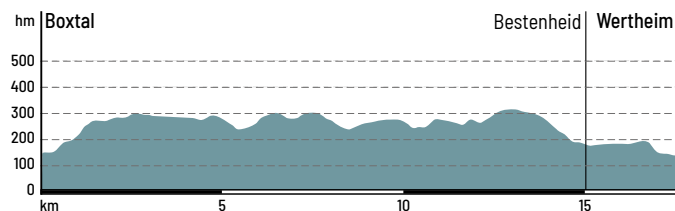
- 1 Altstadt Miltenberg
- 2 Pfarrkirche St. Jakobus
- 3 Mildenburg
- 4 Freudenburg



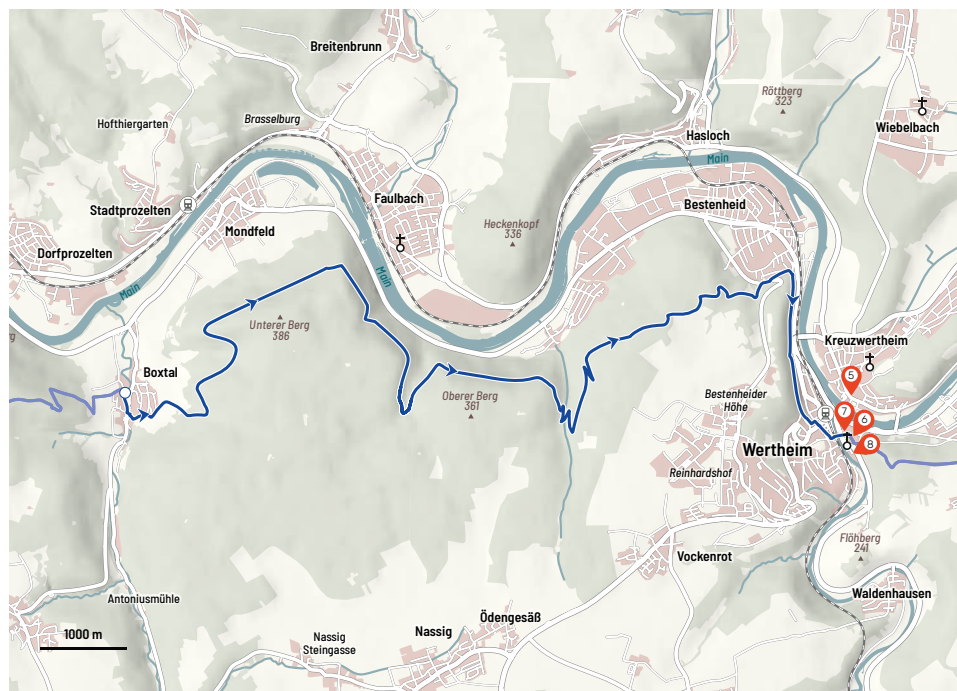


2. Etappe

Von Boxtal nach Wertheim am Main



- 5 Schloss der Fürsten zu Löwenstein-Wertheim-Freudenberg
- 6 Stiftskirche
- 7 historische Altstadt
- 8 Glasmuseum




Die zweite Etappe des Jakobswanderwegs führt dich auf rund 18 Kilometern nach Wertheim, dem Tor zum Taubertal.

Nach einem steilen Anstieg ab Boxtal wanderst du durch den Schenkenwald und genießt herrliche Ausblicke auf den Spessart und die imposante Ruine Henneburg in Stadtprozelten. Kurz vor Wertheim bietet sich dir ein wunderschöner Blick auf Kreuzwertheim mit dem **Schloss der Fürsten zu Löwenstein-Wertheim-Freudenberg** (5). In Wertheim erwarten dich zahlreiche Sehenswürdigkeiten: Die **Stiftskirche** (6) markiert eine bedeutende Pilgerstation,

während die **historische Altstadt und Burg** (7) zum Bummeln einlädt. Ein besonderes Highlight ist das **Glasmuseum** (8), in dem eine originale Pilgerflasche aus dem 16./17. Jahrhundert ausgestellt ist.

online entdecken





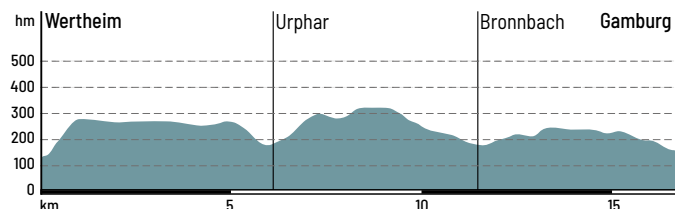
3. Etappe

Von Wertheim am Main nach Gamburg

Die dritte Etappe des Jakobswegs startet mit einem kurzen Anstieg von Wertheim zum Haidhof, wo dich auf der Höhe wunderbare Ausblicke auf den Main bis nach Urphar begleiten.

In Urphar lohnt sich ein Stopp an der **Jakobuskirche** (9). Anschließend führt der Weg überwiegend abwärts zum imposanten **Kloster Bronnbach** (10), einer ehemaligen Zisterzienserabtei aus dem 12. Jahrhundert mit romanisch-gotischer Baukunst, barocker Ausstattung und einer umfangreichen Vinothek, in der über 20 Weinbetriebe präsentiert werden. Hier kann auch eine Führung mit dem Jakobspilger gebucht werden. Nach einem weiteren kurzen Anstieg wanderst du auf halber Höhe entlang der Tauber bis nach Gamburg mit seiner male-

rischen **Burg Gamburg mit Burgpark** (11). Im Rittersaal kannst du mit den Barbarossa-Fresken die ältesten weltlichen Wandmalereien nördlich der Alpen (um 1200) entdecken. Die Etappe ist etwa 17 Kilometer lang und bietet Pilgernden landschaftliche Schönheit und kulturelle Highlights.



9 Jakobuskirche 10 Kloster Bronnbach mit Vinothek 11 Burg und Burgpark Gamburg



online entdecken





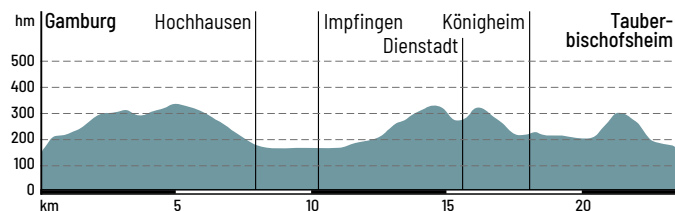
4. Etappe

Von Gamburg nach Tauberbischofsheim

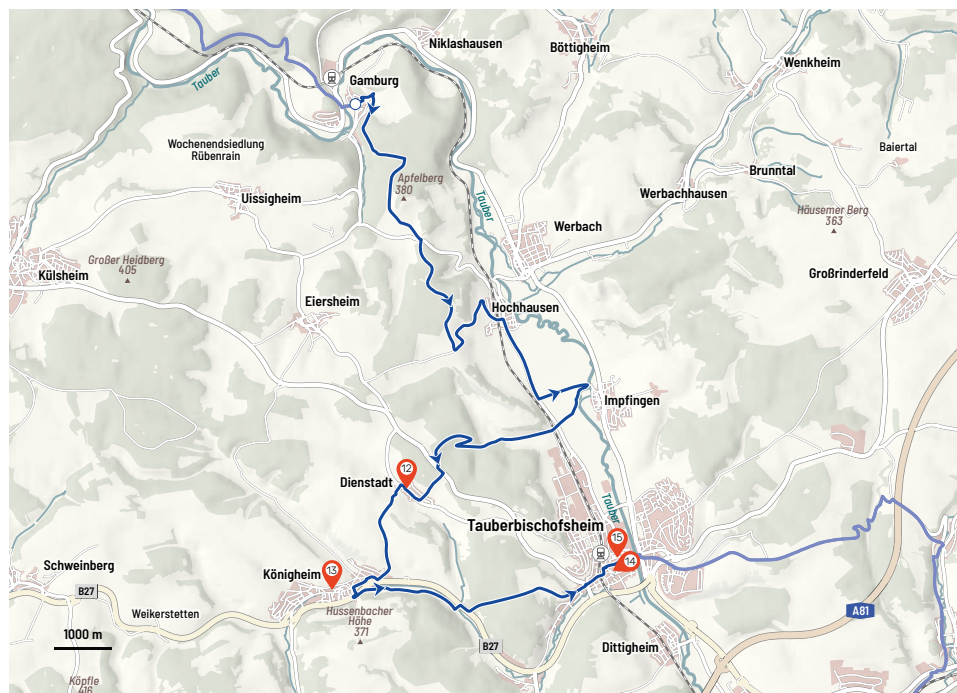
Die vierte Etappe des Jakobswegs führt dich über den Apfelberg nach Hochhausen und Impfingen.

Nach einem weiteren Anstieg von etwa 200 Höhenmetern vorbei am Naturschutzgebiet Leintal durch den Tannenwald erreichst du das Dorf Dienstadt, wo dich die **St. Jakobus-Kirche** (12) erwartet. Nach einer weiteren Wanderung durch Wiesen und Felder erreichst du den Weinort Königheim, in welchem du die **Jakobusstatue** (13) in einer Ölbergdarstellung der Pfarrkirche St. Martin besichtigen kannst.

Durch das idyllische Brehmbachtal führt dich der Weg hinab bis nach Tauberbischofsheim. Dort laden Sehenswürdigkeiten wie das Tauberfränkische Landschaftsmuseum im **Kurmainzischen Schloss mit Türmersturm** (14) und der stimmungsvolle Marktplatz mit **neugotisches Rathaus** (15) zum Erkunden ein.



- 12 St. Jakobus-Kirche
- 13 Jakobusstatue
- 14 Kurmainzisches Schloss mit Türmersturm
- 15 neugotisches Rathaus



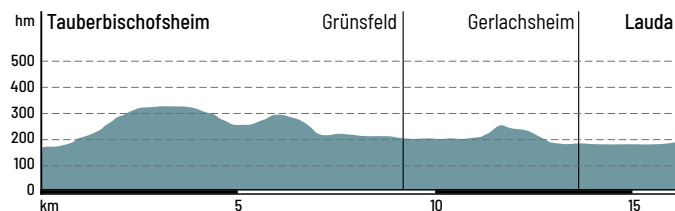
online entdecken





5. Etappe

Von Tauberbischofsheim nach Lauda-Königshofen

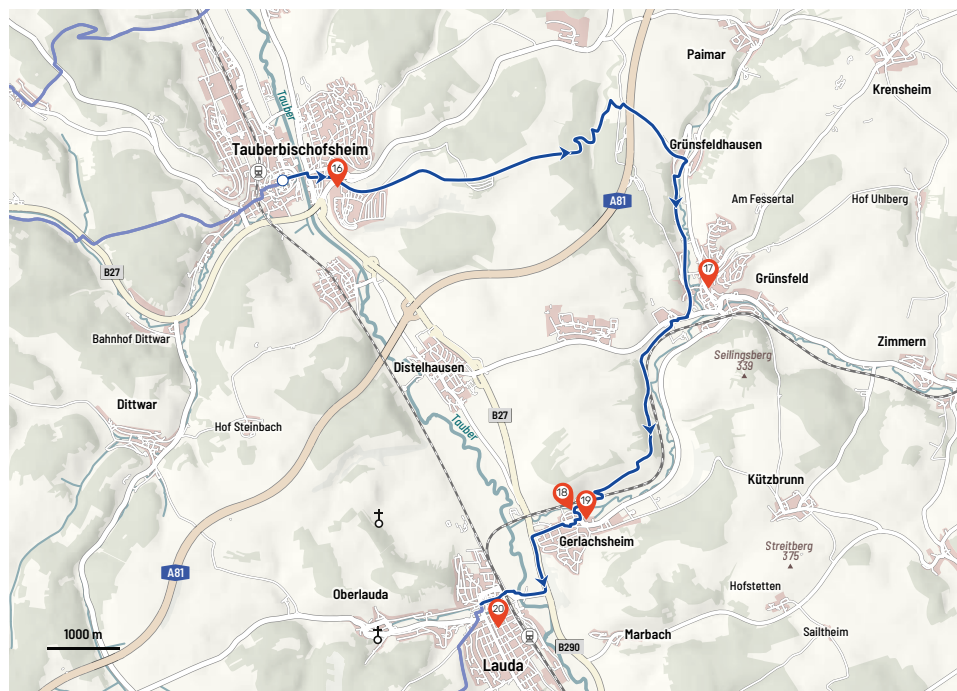


Auf der rund 16 Kilometer langen fünften Etappe wanderst du von Tauberbischofsheim über Grünsfeldhausen, Grünsfeld und Gerlachsheim nach Lauda-Königshofen.

Nach einem etwa 3 Kilometer langen Anstieg vorbei an der idyllisch gelegenen **Laurentiuskapelle** (16) führt der von Obstbäumen und Hecken gesäumte Weg nach Grünsfeldhausen und weiter durch das malerische Grünsbachtal. In Grünsfeld laden die **Pfarrkirche St. Peter und Paul** (17) sowie das Fachwerkrathaus aus dem 16. Jahrhundert zur Besichtigung ein; die Stadtpfarrkirche beherbergt zudem Werke von Tilman Riemenschneider.

Über Feuchtbiotope und stetig bergab erreichst du in Gerlachsheim die **barocke Grünsbachbrücke** (18) und anschließend die **Kirche des ehemaligen Prämonstratenser-Klosters** (19). Schließlich gelangst du nach Lauda-Königshofen, wo die **Stadtpfarrkirche St. Jakobus in der Altstadt** (20) auf dich wartet.

- 16 Laurentiuskapelle
- 17 Pfarrkirche St. Peter und Paul
- 18 Grünsbachbrücke
- 19 Kirche des ehemaligen Prämonstratenser-Klosters
- 20 Altstadt Lauda



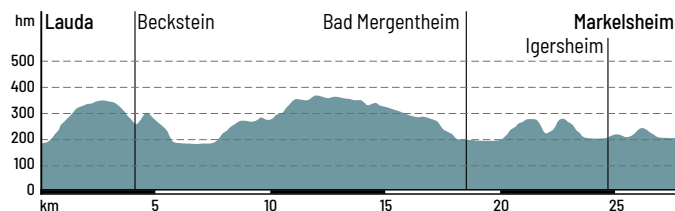
online entdecken →



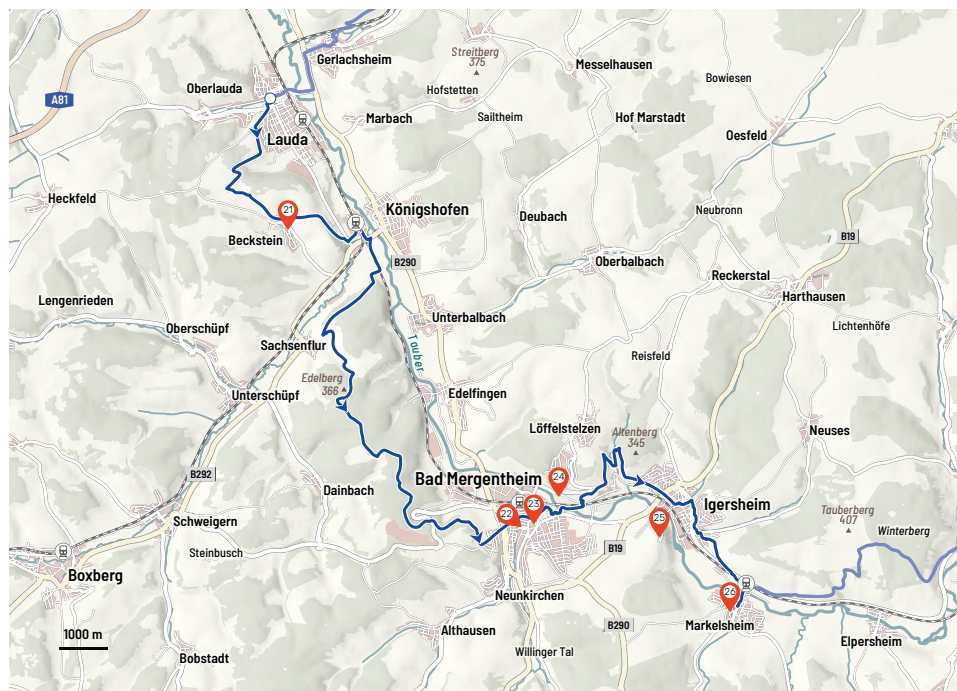


6. Etappe

Von Lauda-Königshofen nach Markelsheim



- 21 Weinort Beckstein 22 Marktplatz
- 23 Residenzschloss Mergentheim 24 Kurpark 25 Burg Neuhaus 26 Weinort Markelsheim



Die sechste Etappe des Jakobswegs ist mit rund 28 Kilometern eine der längsten und führt dich durch das Herz des Taubertals.

Nach dem Aufstieg über den Galgenberg genießt du herrliche Ausblicke auf den **Weinort Beckstein** (21), den du wenig später erreichst. Nach dem Abstieg nach Königshofen wanderst du das idyllische Umpfertal hinauf und gelangst nach einem kurzen Anstieg nach Sachsenflur. Über den Edelberg geht es stetig bergab in die Kurstadt Bad Mergentheim. Hier laden der **Marktplatz** (22), das prächtige **Residenzschloss** (23) und der weitläufige **Kurpark** (24) mit Rosengarten und Klanggarten zum Verweilen ein.

Von dort führt der Weg auf halber Höhe mit Blick auf die **Burg Neuhaus** (25) und durch die Weinlage Mönchsberg bis in den **Weinort Markelsheim** (26), wo du die Etappe gemütlich ausklingen lassen kannst.

online entdecken





7. Etappe

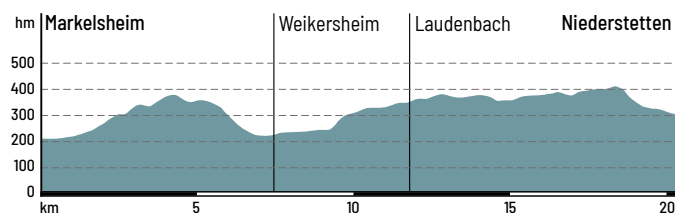
Von Markelsheim nach Niederstetten

Die siebte Etappe des Jakobswegs führt dich auf rund 20 km von Markelsheim durch das idyllische Vorbachtal bis nach Niederstetten.

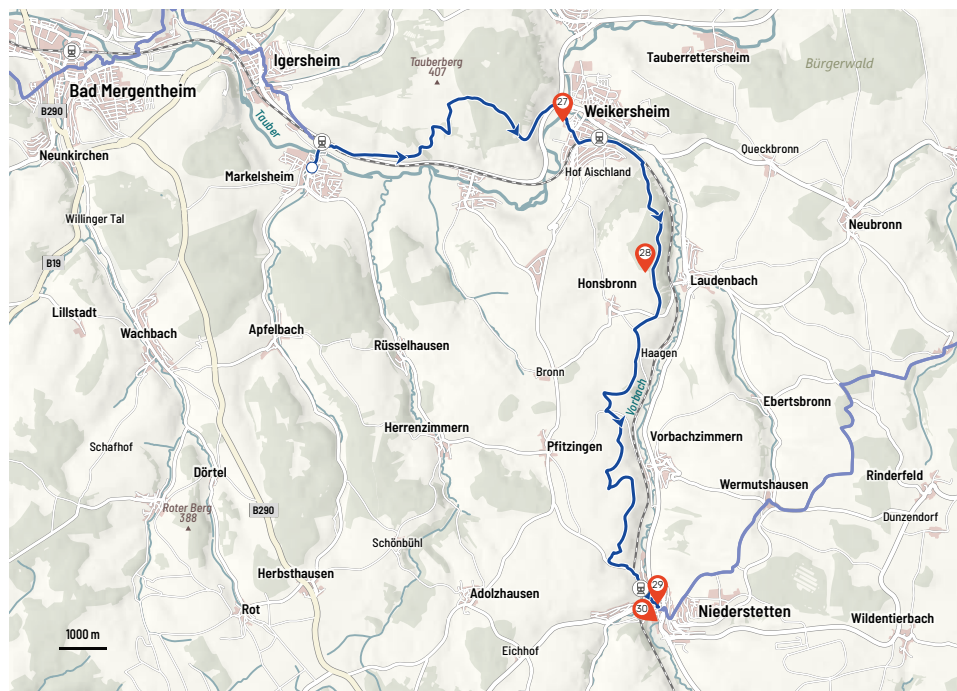
Nach einem Anstieg von etwa 170 Höhenmetern wirst du mit herrlichen Fernblicken über das Taubertal und **Schloss Weikersheim** (27) belohnt. Durch schattige Buchen – und Mischwälder wanderst du stetig das Vorbachtal hinauf und erreichst die sehenswerte **Bergkirche Laudenbach** (28) sowie die Pfarrkirche St. Margareta. Ehe du Niederstetten erreichst, eröffnen sich dir entlang der Weinberge romantische

Aussichten. Dort angekommen erwarten dich die **Stadtpfarrkirche St. Jakob** (29) und weitere Sehenswürdigkeiten wie das **Albert-Sammt-Zeppelin-Museum** (30).

online entdecken



- 27 Schloss Weikersheim | 28 Bergkirche Laudenbach | 29 Kirche St. Jakob | 30 Albert-Sammt-Museum





8. Etappe

Von Niederstetten nach Creglingen

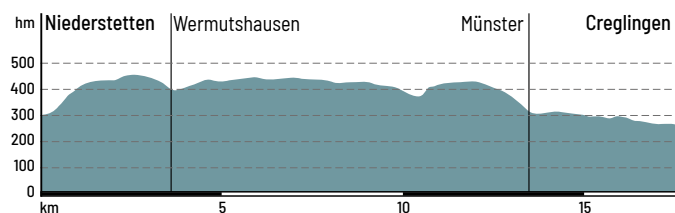
Auf der achten Etappe des Jakobswegs wanderst du von Niederstetten nach Creglingen.

Über den Rehhof geht es durch abwechslungsreiche Wald- und Flurlandschaften nach Wermutshausen und weiter nach Standorf. Nach einem Abstieg ins idyllische Herrgottstal passierst du die bekannte **Herrgottskirche** (31) im Ortsteil Münster mit beeindruckendem Riemenschneider-Altar. Einen Abstecher entfernt liegt das Erholungsgebiet der **Münsterseen** (32), welches im Sommer zum Verweilen einlädt. In

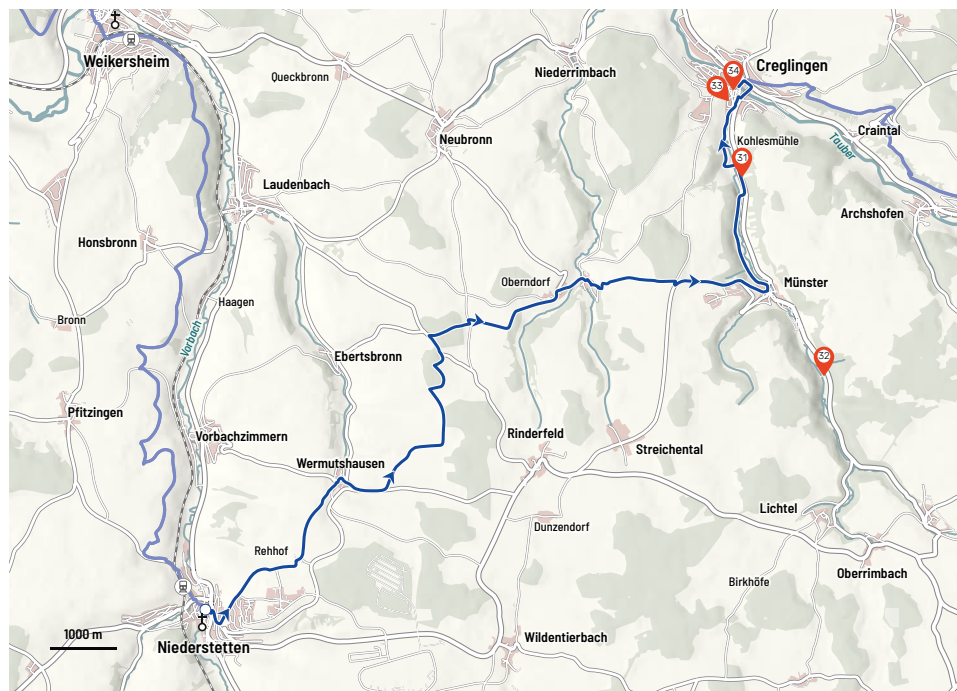
Creglingen erwarten dich neben dem romantischen **Romschlössle** (33), das **Jüdische Museum** (34), das eindrucksvoll die Geschichte der jüdischen Gemeinde vor Ort dokumentiert.



online entdecken



31 Herrgottskirche mit Riemenschneider-Altar 32 Münstersee 33 Romschlössle 34 Jüdisches Museum





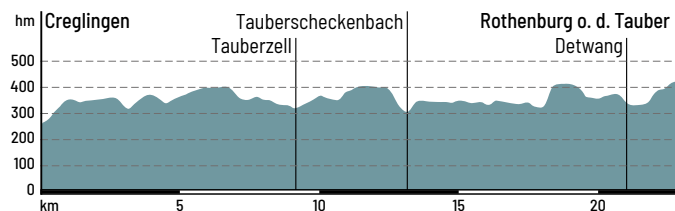
9. Etappe

Von Creglingen nach Rothenburg ob der Tauber

Die neunte und letzte Etappe des Jakobswegs führt dich durch das malerische Taubertal über den Weinort Tauberzell (35) nach Rothenburg ob der Tauber.

Du wanderst meist auf halber Höhe mit fantastischen Ausblicken ins Liebliche Taubertal. Der abwechslungsreiche Weg führt durch Feldgehölze, über artenreiche Magerrasenflächen und sonnige Weinberge mit imposanten Steinriegeln. Entdecke unterwegs die **St.-Peter-und-Pauls-Kirche** (36) in Detwang mit dem Heilig-Kreuz-Altar von Tilman Riemenschneider. Nach einem letzten kurzen, steilen Anstieg erreichst du stolz die mittelalterliche Stadt Rothenburg, ein wahres Schmuckstück mittelalterlicher Stadtbaukunst. In Rothenburg selbst lohnt

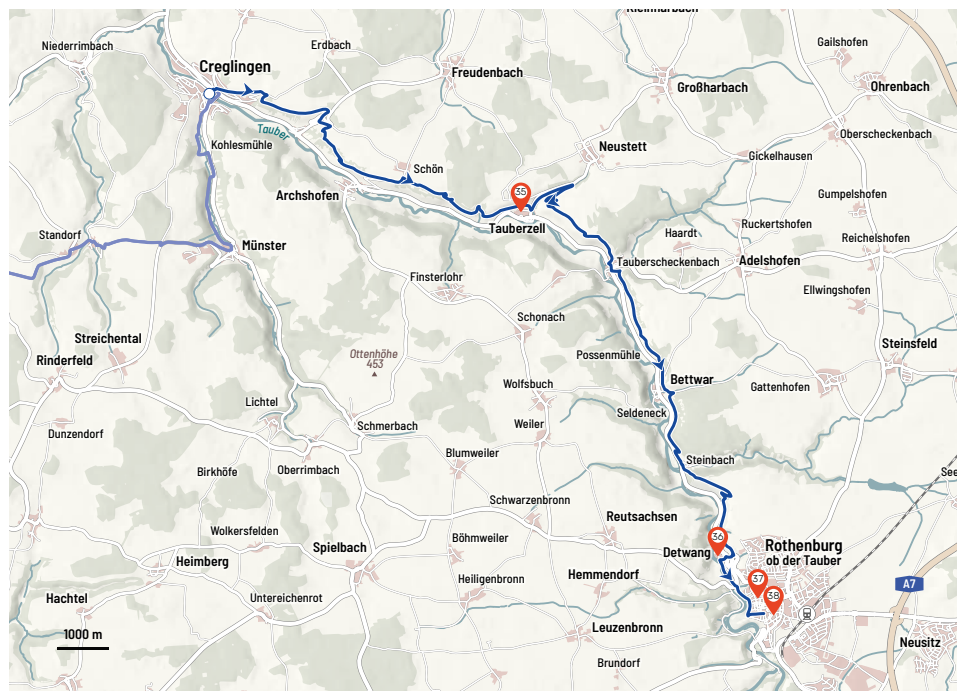
sich der Besuch der Pfarrkirche St. Jakob und ein Bummel durch die von einer **Stadtmauer** (37) umschlossenen **Fachwerk-Altstadt** (38) aus dem 14. Jahrhundert. Wenn du verlängern möchtest, besteht ab hier direkt Anschluss an den Fränkisch-Schwäbischen Jakobsweg.



35 Weinort Tauberzell

36 St.-Peter-und-Pauls-Kirche mit dem Heilig-Kreuz-Altar von Tilman Riemenschneider

37 Wehrmauer 38 Altstadt




online entdecken



Übernachten im Taubertal

Vielfalt genießen

Egal, ob du es familiär, außergewöhnlich oder naturnah magst: Im Taubertal findest du für jeden Geschmack und Geldbeutel die passende Unterkunft. Von komfortablen Hotels und gemütlichen Pensionen über charmante Ferienwohnungen bis hin zu einzigartigen Übernachtungserlebnissen wie Schlafen im Weinfass oder in historischen Gemäuern – die Auswahl ist groß! Auch Campingfreunde kommen auf ihre Kosten und erleben die Natur auf zahlreichen idyllisch gelegenen Plätzen hautnah.



Unterkünfte



Entdecke, wo du im Lieblichen Taubertal bestens übernachten kannst – und lass dich von der herzlichen Gastfreundschaft und den kulturellen Schätzen der Region begeistern.

Wandern ohne Gepäck

Ganz entspannt unterwegs!

Genieße deine Wanderung im Taubertal ohne schweres Gepäck. Viele Unterkunftsanbieter bieten einen praktischen Gepäcktransport an und bringen deine Tasche bequem zum nächsten Übernachtungsort. So kannst du die Landschaft unbeschwert genießen und dich voll und ganz auf das Wandererlebnis konzentrieren!



Qualitätsgastgeber



Besonders wanderfreundliche Unterkünfte tragen das Siegel "Qualitätsgastgeber Wanderbares Deutschland". Hier erwarten dich geprüfte Ausrüstungs- und Servicequalität.

Wanderpauschalen

Rundum-Sorglos-Pakete für deinen Wanderurlaub

Das Liebliche Taubertal ist eine wahre Oase der Erholung. Deine mehrtägige Wanderung durch die traumhafte Landschaft kannst du auch als Pauschale buchen und so sorgenfrei genießen.



Pauschalen

Die Wanderangebote mit gebuchten Übernachtungen führen dich durch duftende Wälder, vorbei an Weinbergen und historischen Sehenswürdigkeiten. Tanke neue Energie und lass den Alltag hinter dir.




Schon reingelesen? Entdecken, stöbern, staunen

Keine Sorge: Neben dieser Broschüre warten noch zahlreiche weitere auf dich: von Infobroschüren bis hin zu Themenheften rund um Wein, Genuss und Kultur.



Reisebegleiter



Weingenuss



Radkarte & Tourentipps

Weitere Broschüren

Jede Publikation führt dich tiefer hinein in die Region. Ob du lieber genießt oder einfach Inspiration suchst – hier findest du das passende Heft für deinen nächsten Ausflug.

Schau rein, blättere dich durch und entdecke, wie vielfältig das Taubertal sein kann.



Impressum

Medieninhaber & Herausgeber:

Tourismusverband
„Liebliches Taubertal“ e.V.
Gartenstraße 1
97941 Tauberbischofsheim
+49 9341 82-5806
touristik@liebliches-taubertal.de
www.liebliches-taubertal.de

Redaktion v. i. S. d. P.:

Tourismusverband
„Liebliches Taubertal“ e.V.
in Zusammenarbeit mit PILUM GmbH

Layout:

© PILUM GmbH, Klagenfurt am
Wörthersee / www.pilum.at

Inhalt:

Tourismusverband
„Liebliches Taubertal“ e.V.

Mitglied im

Franken
Tourismus

Fotografie:

U1 & U4 Taubertal Gamburg 033
© Stefan Leitner
U2 Taubertal Gamburg 025
© Stefan Leitner
S2 & S3 Kilsheim Wandern Rad 058
© Stefan Leitner
S6 Liebliches Taubertal Pano Nord und
Wildbachtal 046 © Tom Weller
S7 Bad Mergentheim Liebliches-Taubertal
Panoramaweg 098 © Tom Weller
S9 Liebliches Taubertal Taubertalradweg
Der Klassiker Creglingen Tilmann
Riemenschneider Altar 01 © Tom Weller
S11 Weikersheim Liebliches-Taubertal
Panoramaweg 437 © Tom Weller
S13 Weingut Ehrmann 027
© Stefan Leitner
S15 Taubertal Beckstein 018
© Stefan Leitner
S17 Kilsheim Wandern Rad 007
© Stefan Leitner
S19 Taubertal Bronnbach 003
© Stefan Leitner

S21 Liebliches Taubertal Wertheim
Burg 05 © Tom Weller
S23 Weikersheim Liebliches-Taubertal
Panoramaweg 0515 © Tom Weller
S25 Liebliches Taubertal Pano Nord und
Wildbachtal 09 © Tom Weller
S26 Liebliches Taubertal Panoramaweg
Taubertal Herbst Beckstein 077
© Tom Weller
S27 Igersheim Liebliches-Taubertal
Panoramaweg 076 © Tom Weller
S29 Liebliches Taubertal Pano Nord
und Wildbachtal 11 © Tom Weller
S31 Liebliches Taubertal Pano Nord
und Wildbachtal 12 © Tom Weller
S33 Taubertal Gamburg 047
© Stefan Leitner
S35 Liebliches Taubertal Tauberbischofs-
heim Schlossplatz 26 © Tom Weller
S36 Liebliches Taubertal Pano Nord und
Wildbachtal 24 © Tom Weller
S39 Liebliches Taubertal Bad Mergentheim
Kurpark Rosengarten 06 © Tom Weller
S41 Igersheim Liebliches-Taubertal
Panoramaweg 047 © Tom Weller
S43 Liebliches Taubertal Panoramaweg
Taubertal Herbst 007 © Tom Weller
S45 Liebliches Taubertal Rothenburg
Herbst im Taubertal 03 © Tom Weller
S46 Unterkünfte Kraichgau-Stromberg
Knittlingen Gasthof Faust 002
© Stefan Leitner
S46 Gepäckservice Kilsheim Wandern
Rad 005 © Stefan Leitner
S47 Taubertal Gamburg 018
© Stefan Leitner

Weitere Informationen:

1. Auflage
Januar 2026
30.000 Stück

Sonstiges:

Dieses Magazin ist gesetzlich geschützt.
Vervielfältigung nur mit Erlaubnis des Her-
ausgebers. Als Vervielfältigung gelten z.B.:
Nachdruck, Fotokopie, Mikroverfilmung,
Digitalisierung, Scannen sowie Speiche-
rung auf Datenträger. Alle Angaben nach
bestem Wissen und Gewissen, jedoch ohne
Gewähr. Änderungen vorbehalten.



Gefördert
durch




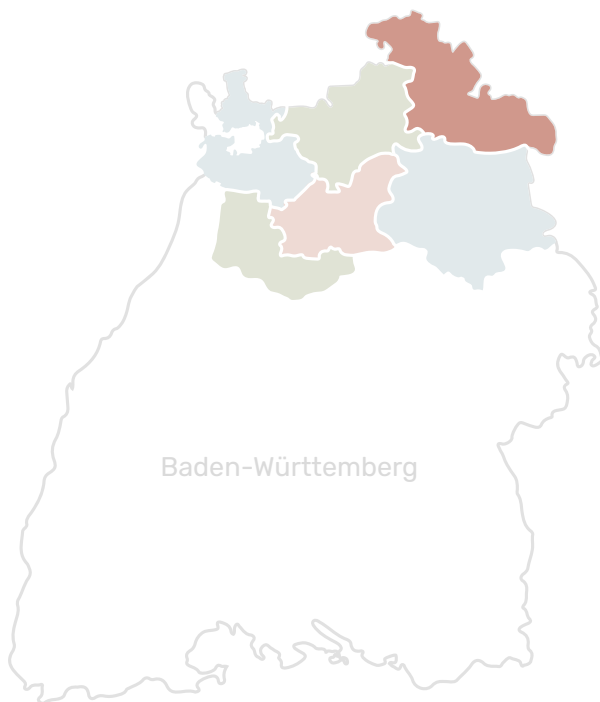
Baden-Württemberg
Ministerium für Wirtschaft,
Arbeit und Tourismus

Diese Maßnahme wird finanziert aus Landesmitteln,
die der Landtag von Baden-Württemberg beschlossen hat.



Im Süden ganz oben

- HeilbronnerLand
- Hohenlohe
- Kraichgau-Stromberg
- **Liebliches Taubertal**
- Odenwald
- Rhein-Neckar



www.imsuedenganzoben.de
www.liebliches-taubertal.de